



COMUNE di SANTORSO - VI

PEBA

Piano per l'**E**liminazione delle **B**arriere **A**rchitettoniche



3 - RILIEVO SPAZI PUBBLICI

Ottobre 2022

Professionisti
incaricati

Comune di
Santorso



SCARPA & DROUILLE
ARCHITETTURA + URBANISTICA

urb. Murielle Drouille-Scarpa, arch. Aldo Scarpa

Sindaco Franco Balzi

Assessore LL.PP. arch. Renzo Priante

Resp. area tecnica geom. Fabio Saterini



ELENCO SCHEDE SPAZI PUBBLICI

strade	piazze	aree verdi	somma
63	9	15	87

STRADE

U01	Via Martiri della Libertà
U02	Via Summano
U03	Via S. Carlo
U04	Via Dei Furlani
U05	Via Lesina
U06	Via Lesina di Sopra
U07	Via Rossi
U08	Via Piazza A. Moro
U09	Via S. Maria
U10	Via Salzena
U10b	Vie Salzena/ Grumo/ Pramarin
U11	Via Rogge
U12	Via Stradelle
U13	Via Della Rionza
U14	Via Del Santuario
U15	Via Pozzetto
U16	Via Del Grumo
U17	Via Rebutan
U18	Via Grimola
U19a	Via Pozzati (tratto 1)
U19b	Via Pozzati (tratto 2)
U19c	Via Pozzati (tratto 3)
U20	Via Marzari
U21	Via Riccio
U22	Via da Cà Zeno
U23	Via Caschini
U24/36	Via della Marzara/ de Pieri
U25	Via Malga Zonta
U26	Via Falcone Borsellino
U27a	Via Maglio tratto 1
U27b	Via Maglio tratto 2
U28	Via Calcaussa
U29/32	Via Rio/ via Murello
U40	Via della Stamperia
U30	Via Marconi
U31	Via della Ravizza
U33	Via Impastato
U34	Via Timonchio
U35	Via della Masena
U36	Via della Marzara
U37	Via dei Tretti
U38	Via Della Stamperia
U38a	Via Della Stamperia interna
U39	Via S. G Bosco
U40	Via Giovanni XXIII

U41	Via Roma
U42	Via Delle Arzare
U43	Via Ognibene del Bonisolo
U44	Via Della Fonda
U45	Via S. Vito
U46	Via Braglio/Giarette
U47	Via IV Novembre
U48	Via Europa
U49	Via dell'Olmo
U50	Via Caselin
U51	Via Prasamarin
U52	Via dei Prati (cimitero)
U53	Via del Pranon
U54	Via Garziere (SP 66)
U55	Via Delle Colombare
U56	Via Volti
U57	Via Lucchin
U58	Via Matteotti

PIAZZE

P01	Piazza A. Moro
P02	Piazza della chiesa, via Roma
P03	Piazza della Libertà via Pozzati
P04	Piazzale via Salzena
P05	Piazzetta via della Masena
P06	Piazzetta del Santuario Sant'Orso
P07	Piazza della Chiesa, via Della Rionza
P08	Piazzetta della Vittoria
P09	P.tta via S.ta Maria (accesso parco Rossi)

AREE VERDI ATTREZZATE


V01	Parco Villa Rossi
V02	Parco giochi via Ognibene
V03	Area verde via Della Pignatella
V04	Parco via del Grumo
V05	Parco giochi via Lucchin
V06	Parco giochi via della Masena
V07	Area verde via Maglio
V08	Area verde via Pozzati
V09	Area giochi via dei Furlani
V10	Area verde via Timonchio (via Laterale)
V11	Parco giochi via Rogge
V12	Parco giochi via Stradelle
V13	Area verde via De Pieri
V14	Parco Villa Miani
V15	Area verde via Della Stamperia



SCHEDA RILIEVO VIE



Codice – Nome via	U01	Via Martiri della Libertà SP 350
Zona – Orientamento	SANTORSO	Da via Garziere a via Stradelle



DISLIVELLO

ACCENTUATO	LIEVE	VARIABILE	ASSENTE
			X

TIPOLOGIA PERCORSO

Da asfaltare	Marciaiede <90	Marciaiede >90	Banchina con street print	Banchina stretta protetta	Carreggiata	Pista ciclop. (Finisce la ciclop. da via Garziere)
					X	

ACCESSIBILITÀ PEDONALE

LATO Sinistro	LATO Destro
X 20m dopo la rotonda - Poi X	X 20m dopo la rotonda - Poi X

LEGENDA: X accessibile/ a norma X parzialmente accessibile/ assenza orientamento X non accessibile/ accessibilità vincolata

ATTRAVERSAMENTI E INCROCI

ubicazione	Continuità percorso	Orientamento (podotattili, paletto, semaforo acustico)	Sicurezza (segnaletica, lungh. Illuminazione, velocità auto)
------------	---------------------	--	--

Attraversamenti

Inizio via (collega le 2 ciclopedonali)	X	NO	NO
---	---	----	----

Incroci/intersezioni

Rotonda (DX/SX)	XX	NO	(ciclopedonale)
Via Stradelle (strada alta e bassa)	X	NO	NO

STALLI PARCH. RISERVATI

ASSENTE	Accessibile	Parz. Access.	Non Access.
X			

FERMATE AUTOBUS

Ubicazione: assente	Lato destro	Lato sinistro
MOBILITA' (raccordo al percorso / spazio per movimento/pedana)		
ORIENTAMENTO (intercettaz. non vedenti / identif. fermata)		
COMFORT (presenza pensilina / presenza panca)		



RUOLO FUNZIONE DELLA VIA

Inserire limite 30	
Via di collegamento e d'ingresso a Santorso	X
Residenziale	X Case sparse

Limite attuale	
Area Parcheggio	
Presenza alberatura e/o elementi di arredo	

PRIORITA'

Non Accessibilità e/o Insicurezza (da 0 a 3)	3
Servizi pubblici, posta, parcheggio, aree gioco, piazze, chiesa (da 0 a 2)	
Supermercati, negozi di prossimità "panificio, alimentare, ecc." (da 0 a 3)	
Scuola, cimitero (da 0 a 3)	
Presenza servizi per disabili-anziani: ambulatori, casa riposo, farmacia, (da 0 a 3)	
Segnalazioni pervenute (da 0 a 4)	2
Lavori previsti e/o nuove urbanizzazioni (da 0 a 3)	
Percorso rilevante/frequentazione scolastica, commerciale, podistica (da 0 a 3)	2
Fermata bus scolastico o bus di linea o Pedibus (da 0 a 2)	
TOTALE	7

NOTE DI PROGETTO

- Velocità auto elevata.
- Stradelle Bassa: tratto rurale senza percorso con una panchina X e lieve pendenza X.
- Strada laterale X poi ghiaia X.
- Segnalare un via Martiri della Libertà l'incrocio con via Stradelle (alta e bassa): punto di insicurezza.



Codice – Nome via	U02	Via Summano
Zona – Orientamento	SANTORSO	Da via Garziere a via S. Carlo/Lesina



DISLIVELLO

ACCENTUATO	LIEVE	VARIABILE	ASSENTE
<input checked="" type="checkbox"/>			<input checked="" type="checkbox"/> (20m all'inizio 40m alla fine verso via Rogge)

TIPOLOGIA PERCORSO

Da asfaltare	Marciaiede <90	Marciaiede >90	Banchina con street print	Banchina stretta protetta	Carreggiata	Pista ciclod.
					<input checked="" type="checkbox"/>	

ACCESSIBILITÀ PEDONALE

LATO Sinistro	LATO Destro
	<input checked="" type="checkbox"/>

LEGENDA: ☒ accessibile/ a norma ☒ parzialmente accessibile/ assenza orientamento ☒ non accessibile/ accessibilità vincolata

ATTRAVERSAMENTI E INCROCI

ubicazione	Continuità percorso	Orientamento (podotattili, paletto, semaforo acustico)	Sicurezza (segnaletica, lungh. Illuminazione, velocità auto)
------------	------------------------	---	---

Attraversamenti

Fine via prima di via Rogge	<input checked="" type="checkbox"/>	NO	NO
-----------------------------	-------------------------------------	----	----

Incroci/intersezioni

Via Rogge	<input checked="" type="checkbox"/>	NO	SI
Via S. Carlo/Lesina	<input checked="" type="checkbox"/>	NO	NO
Via Dei Furlani	<input checked="" type="checkbox"/>	NO	NO
Via Rogge (assente continuità)	<input checked="" type="checkbox"/>	NO	SI

STALLI PARCH. RISERVATI

ASSENTE	Accessibile	Parz. Access.	Non Access.
<input checked="" type="checkbox"/>			



FERMATE AUTOBUS

Ubicazione: sospese	Lato destro	Lato sinistro
MOBILITA' (raccordo al percorso / spazio per movimento/pedana)	NA	NA
ORIENTAMENTO (intercettaz. non vedenti / identif. fermata)	NO	NO
COMFORT (presenza pensilina / presenza panca)	NO (insicuro)	NO (insicuro)

RUOLO FUNZIONE DELLA VIA

Inserire limite 30	
Monumenti, edifici di culto, chiesa, parrocchie	
Parco, area verde-giochi, piazza, cimitero	
Edifici/ impianti sportivi	
Residenziale/Lottizzazione/	X

Limite attuale	
Ambulatori, farmacia, dentista, croce verde	
Negozi, attività commerciali, bar	1
Area Parcheggio	
Presenza alberatura e/o elementi di arredo	X

PRIORITA'

Non Accessibilità e/o Insicurezza (da 0 a 3)	3
Servizi pubblici, posta, parcheggio, aree gioco , piazze, chiesa (da 0 a 2)	2
Supermercati, negozi di prossimità "panificio, alimentare, ecc." (da 0 a 3)	1
Scuola, cimitero (da 0 a 3)	
Presenza servizi per disabili-anziani: ambulatori, casa riposo, farmacia, (da 0 a 3)	
Segnalazioni pervenute (da 0 a 4)	
Lavori previsti e/o nuove urbanizzazioni (da 0 a 3)	
Percorso rilevante/frequentazione scolastica, commerciale, podistica (da 0 a 3)	2,5
Fermata bus scolastico o bus di linea o Pedibus (da 0 a 2)	2
TOTALE	10.5

NOTE DI PROGETTO

- Via Rogge X (per 30m) poi X: (a DX) X marciapiede (a SX) X.



Codice – Nome via	U03	Via S. Carlo
Zona – Orientamento	SANTORSO	Fino all'incrocio via Summano/ via Lesina



DISLIVELLO

ACCENTUATO	LIEVE	VARIABILE	ASSENTE
X	X (inizio via)		

TIPOLOGIA PERCORSO

Da asfaltare	Marciaiede <90	Marciaiede >90	Banchina con street print	Banchina stretta protetta	Carreggiata	Pista cicloped.
					X	

ACCESSIBILITÀ PEDONALE

LATO Sinistro	LATO Destro
	X

LEGENDA: X accessibile/ a norma X parzialmente accessibile/ assenza orientamento X non accessibile/ accessibilità vincolata

ATTRAVERSAMENTI E INCROCI

ubicazione	Continuità percorso	Orientamento (podotattili, paletto, semaforo acustico)	Sicurezza (segnaletica, lungh. illuminazione, velocità auto)
------------	---------------------	--	--

Incroci/intersezioni

Via Stradelle	X	NO	NO
Via Summano/Lesina	X	NO	NO (ma pianeggiante)

STALLI PARCH. RISERVATI

ASSENTE	Accessibile	Parz. Access.	Non Access.
X			

FERMATE AUTOBUS

Ubicazione: Su via Lesina	Lato destro	Lato sinistro
MOBILITA' (raccordo al percorso / spazio per movimento/pedana)	NA	NA
ORIENTAMENTO (intercettaz. non vedenti / identif. fermata)	NO	NO
COMFORT (presenza pensilina / presenza panca)	NO insicuro	NO insicuro



RUOLO FUNZIONE DELLA VIA

Inserire limite 30/20	X
ERP (edilizia residenziale pubblica)	
Parco, area verde-giochi, piazza, cimitero	
Villa Luca	X
Residenziale/Lottizzazione/	X

Limite attuale	
Nido	X
Negozi, attività commerciali, bar	
Area Parcheggio	X
Presenza alberatura e/o elementi di arredo	X

PRIORITA'

Non Accessibilità e/o Insicurezza (da 0 a 3)	3
Servizi pubblici, posta, parcheggio, aree gioco, piazze, villa , chiesa (da 0 a 2)	2
Supermercati, negozi di prossimità "panificio, alimentare, ecc." (da 0 a 3)	
Scuola, Nido (da 0 a 3)	3
Presenza servizi per disabili-anziani: ambulatori, casa riposo, farmacia, (da 0 a 3)	3
Segnalazioni pervenute (da 0 a 4)	
Lavori previsti e/o nuove urbanizzazioni (da 0 a 3)	
Percorso rilevante/frequentazione scolastica, commerciale, podistica (da 0 a 3)	2,5
Fermata bus scolastico o bus di linea o Pedibus (da 0 a 2)	
TOTALE	13.5

NOTE DI PROGETTO

- Dall'incrocio con via S. Carlo/Nido/Villa Luca via in discesa a SX **X** (pendenza): ambito da mettere in sicurezza e da qualificare (con segnaletica/ street-print).
- Via a SX (salita) **X**.
- Presenza Percorso "un salto nel passato e Cammino Fogazzaro Roi".



Codice – Nome via	U04	Via Dei Furlani
Zona – Orientamento	SANTORSO	Da via Sta Maria



DISLIVELLO

ACCENTUATO	LIEVE	VARIABILE	ASSENTE
<input checked="" type="checkbox"/>	<input checked="" type="checkbox"/>	<input checked="" type="checkbox"/>	<input checked="" type="checkbox"/>

TIPOLOGIA PERCORSO

Da asfaltare	Marciapiede <90	Marciapiede >90	Banchina con street print	Banchina stretta protetta	Carreggiata	Pista ciclop.
<input type="checkbox"/>	<input type="checkbox"/>	<input checked="" type="checkbox"/>	<input type="checkbox"/>	<input type="checkbox"/>	<input checked="" type="checkbox"/>	<input type="checkbox"/>

ACCESSIBILITÀ PEDONALE

LATO Sinistro	LATO Destro
(Primi 100m) <input checked="" type="checkbox"/> Poi <input checked="" type="checkbox"/> Seconda metà <input checked="" type="checkbox"/> Poi ultimi 150 m <input checked="" type="checkbox"/>	<input checked="" type="checkbox"/>

LEGENDA: ☒ accessibile/ a norma ☒ parzialmente accessibile/ assenza orientamento ☒ non accessibile/ accessibilità vincolata

ATTRAVERSAMENTI E INCROCI

ubicazione	Continuità percorso	Orientamento (podotattili, paletto, semaforo acustico)	Sicurezza (segnaletica, lunghezze, illuminazione, velocità auto)
------------	---------------------	--	--

Attraversamenti

Attravers. rialzato	<input checked="" type="checkbox"/>	NO	SI
Verso la fine della via	<input checked="" type="checkbox"/> (1 scal)	NO	NO

Incroci/intersezioni

Via Sta Maria	<input checked="" type="checkbox"/>	NO	NO
Via Summano	<input checked="" type="checkbox"/>	NO	NO

STALLI PARCH. RISERVATI

ASSENTE	Accessibile	Parz. Access.	Non Access.
<input checked="" type="checkbox"/>	<input type="checkbox"/>	<input type="checkbox"/>	<input type="checkbox"/>

FERMATE AUTOBUS

Ubicazione: assente	Lato destro	Lato sinistro
MOBILITA' (raccordo al percorso / spazio per movimento/pedana)	<input type="checkbox"/>	<input type="checkbox"/>
ORIENTAMENTO (intercettaz. non vedenti / identif. fermata)	<input type="checkbox"/>	<input type="checkbox"/>
COMFORT (presenza pensilina / presenza panca)	<input type="checkbox"/>	<input type="checkbox"/>



RUOLO FUNZIONE DELLA VIA

Inserire limite 30	
Parco, area verde-giochi , piazza, cimitero	X
Edifici/ impianti sportivi	
Residenziale /Lottizzazione/	X

Limite attuale	
Negozi, attività commerciali, bar	
Area Parcheggio	
Presenza alberatura e/o elementi di arredo	

PRIORITA'

Non Accessibilità e/o Insicurezza (da 0 a 3)	3
Servizi pubblici, posta, parcheggio, aree gioco, piazze, chiesa (da 0 a 2)	2
Supermercati, negozi di prossimità "panificio, alimentare, ecc." (da 0 a 3)	
Scuola, cimitero (da 0 a 3)	
Presenza servizi per disabili-anziani: ambulatori, casa riposo, farmacia, (da 0 a 3)	
Segnalazioni pervenute (da 0 a 4)	
Lavori previsti e/o nuove urbanizzazioni (da 0 a 3)	
Percorso rilevante/frequentazione scolastica, commerciale, podistica (da 0 a 3)	2,5
Fermata bus scolastico o bus di linea o Pedibus (da 0 a 2)	
TOTALE	7,5

NOTE DI PROGETTO

- Incrocio via Dei Furlani/ via Summano: da qualificare.



Codice – Nome via	U05	Via Lesina (tratto basso)
Zona – Orientamento	SANTORSO	Da via Summano



DISLIVELLO

ACCENTUATO	LIEVE	VARIABILE	ASSENTE
X (dopo 30m)			X (inizio via 30m)

TIPOLOGIA PERCORSO

Da asfaltare	Marciaiede <90	Marciaiede >90	Banchina con street print	Banchina stretta protetta	Carreggiata	Pista cicloped.
					X	

ACCESSIBILITÀ PEDONALE

LATO Sinistro	LATO Destro
	X

LEGENDA: **X** accessibile/ a norma **X** parzialmente accessibile/ assenza orientamento **X** non accessibile/ accessibilità vincolata

ATTRAVERSAMENTI E INCROCI

ubicazione	Continuità percorso	Orientamento (podotattili, paletto, semaforo acustico)	Sicurezza (segnaletica, lungh. Illuminazione, velocità auto)
------------	---------------------	--	--

Attraversamenti

Fermate TPL	X (1 scal)	NO	NO
-------------	-------------------	----	----

Incroci/intersezioni

Via Rossi	X	NO	NO
Via Summano	X	NO	NO

STALLI PARCH. RISERVATI

ASSENTE	Accessibile	Parz. Access.	Non Access.
X			

FERMATE AUTOBUS

Ubicazione: Incrocio via S. Carlo	Lato destro	Lato sinistro Dopo 20m inizio via
MOBILITA' (raccordo al percorso / spazio per movimento/pedana)	NA	NA
ORIENTAMENTO (intercettaz. non vedenti / identif. fermata)	NO	NO
COMFORT (presenza pensilina / presenza panca)	NO insicuro	NO insicuro



RUOLO FUNZIONE DELLA VIA

Inserire limite 30	X
ERP (edilizia residenziale pubblica)	
Monumenti, edifici di culto, chiesa, parrocchie	
Parco Villa Miari	
Residenziale/Lottizzazione/ (Id Lessina di Sopra)	X

Limite attuale	
Istituzione Comunale - accesso Lesina di Sopra	X
Ambulatori, farmacia , dentista	X
Negozi, attività commerciali, bar trattoria	X
Area Parcheggio	
Presenza alberatura e/o elementi di arredo	

PRIORITA'

Non Accessibilità e/o Insicurezza (da 0 a 3)	3
Servizi pubblici, posta, parcheggio, aree gioco, piazze, chiesa (da 0 a 2)	
Supermercati, negozi di prossimità "panificio, alimentare, ecc." (da 0 a 3)	1
Scuola, cimitero (da 0 a 3)	
Presenza servizi per disabili-anziani, casa riposo, farmacia , (da 0 a 3)	3
Segnalazioni pervenute (da 0 a 4)	3
Lavori previsti e/o nuove urbanizzazioni (da 0 a 3)	
Percorso rilevante/frequentazione scolastica, commerciale, podistica (da 0 a 3)	2
Fermata bus scolastico o bus di linea o Pedibus (da 0 a 2)	2
TOTALE	14

NOTE DI PROGETTO

- Primi 30m ☒ (fermate bus) pendenza assente, poi ☒.
- Le persone camminano in strada con auto che corrono.
- Al bivio (SX/DX) stradina con pendenza ☒.
- Accesso in via Lesina di Sopra (in parte a senso unico) ☒ (causa pendenza) e accesso università Fisioterapia e Villa Miari.
- Farmacia ubicata in pendenza (brutta posizione) nell'incrocio con via Rossi.



Codice – Nome via	U06	Via Lesina di Sopra
Zona – Orientamento	SANTORSO	Da via Summano



DISLIVELLO

ACCENTUATO	LIEVE	VARIABILE	ASSENTE
X			

TIPOLOGIA PERCORSO

Da asfaltare	Marcia piede <90	Marcia piede >90	Banchina con street print	Banchina stretta protetta	Carreggiata	Pista ciclopied.
					X	

ACCESSIBILITÀ PEDONALE

LATO Sinistro	LATO Destro
	X

LEGENDA: X accessibile/ a norma X parzialmente accessibile/ assenza orientamento X non accessibile/ accessibilità vincolata

ATTRAVERSAMENTI E INCROCI

ubicazione	Continuità percorso	Orientamento (podotattili, paletto, semaforo acustico)	Sicurezza (segnaletica, lungh. Illuminazione, velocità auto)
------------	---------------------	--	--

Incroci/intersezioni

Via Lesina	X	NO	NO
------------	---	----	----

STALLI PARCH. RISERVATI 2

ASSENTE	Accessibile	Parz. Access.	Non Access.
		XX	

FERMATE AUTOBUS

Ubicazione: Su Via Lesina	Lato (DX)	Lato (SX) Dopo 20m inizio via
MOBILITA' (raccordo al percorso / spazio per movimento/pedana)	NA	NA
ORIENTAMENTO (intercettaz. non vedenti / identif. fermata)	NO	NO
COMFORT (presenza pensilina / presenza panca)	NO (insicura)	NO (insicura)



RUOLO FUNZIONE DELLA VIA

Inserire limite 30	X
ERP (edilizia residenziale pubblica)	
Palazzina polifunzionale ex università	X
Parco della Villa Miari	X
Servizi	X

Limite attuale	
Strada di accesso per istituzione comunale	X
Ambulatori, farmacia, dentista	X
Area Parcheggio	X
Presenza alberatura e/o elementi di arredo	X

PRIORITA'

Non Accessibilità e/o Insicurezza (da 0 a 3)	3
Servizi pubblici, posta, parcheggio, aree gioco, piazze, chiesa (da 0 a 2)	3
Supermercati, negozi di prossimità "panificio, alimentare, ecc." (da 0 a 3)	2
Scuola, cimitero (da 0 a 3)	
Presenza servizi per disabili-anziani: centro riabilitazione Villa Miari, casa riposo , farmacia, (da 0 a 3)	3
Segnalazioni pervenute (da 0 a 4)	1
Lavori previsti e/o nuove urbanizzazioni (da 0 a 3)	
Percorso rilevante/frequentazione scolastica, commerciale, podistica (da 0 a 3)	3
Fermata bus scolastico o bus di linea o Pedibus (da 0 a 2)	
TOTALE	15

NOTE DI PROGETTO

- Università Fisioterapia e Villa Miari.
- Dissesto asfalto.
- Parco di Villa Miari: accesso solo in auto con pendenza accentuata.
- N. 1 area parcheggio - Villa con scalinata parco alberato di Villa Miari con tavolo picnic.
- Centro di Riabilitazione: accesso nella villa al PT **X**.



Codice – Nome via	U07	Via Rossi
Zona – Orientamento	SANTORSO	Da via Lesina alla Piazza A.Moro



DISLIVELLO

ACCENTUATO	LIEVE	VARIABILE	ASSENTE
<input checked="" type="checkbox"/> (per 40m - inizio)	X	X	X

TIPOLOGIA PERCORSO

Da asfaltare	Marcia piede <90	Marcia piede >90	Banchina con street print	Banchina stretta protetta	Carreggiata	Pista ciclopied.
					X	

ACCESSIBILITÀ PEDONALE

LATO Sinistro	LATO Destro
<input checked="" type="checkbox"/>	<input checked="" type="checkbox"/> - Poi <input checked="" type="checkbox"/> 20m prima Piazza Moro <input checked="" type="checkbox"/>

LEGENDA: ☒ accessibile/ a norma ☒ parzialmente accessibile/ assenza orientamento ☒ non accessibile/ accessibilità vincolata

ATTRAVERSAMENTI E INCROCI

ubicazione	Continuità percorso	Orientamento (podotattili, paletto, semaforo acustico)	Sicurezza (segnaletica, lunghez. illuminazione, velocità auto)
------------	---------------------	--	--

Attraversamenti

Piazza A. Moro	<input checked="" type="checkbox"/> (1 scal)	NO	NO
----------------	--	----	----

Incroci/intersezioni

Via Lesina	<input checked="" type="checkbox"/>	NO	NO
Piazza A. Moro	<input checked="" type="checkbox"/>	NO	NO

STALLI PARCH. RISERVATI

ASSENTE	Accessibile	Parz. Access.	Non Access.
X			

FERMATE AUTOBUS

Ubicazione: assente	Lato destro	Lato sinistro
MOBILITA' (raccordo al percorso / spazio per movimento/pedana)		
ORIENTAMENTO (intercettaz. non vedenti / identif. fermata)		
COMFORT (presenza pensilina / presenza panca)		



RUOLO FUNZIONE DELLA VIA

Inserire limite 30	X
Monumenti, edifici di culto, chiesa, Villa ROSSI	X
Parco e Villa, area verde-giochi, piazza	X
Edifici/ impianti sportivi	
Residenziale/Lottizzazione/	

Limite attuale	
Ambulatori, farmacia , dentista, croce verde	X
Negozi, attività commerciali, bar	
Area Parcheggio	
Presenza alberatura e/o elementi di arredo	X

PRIORITA'

Non Accessibilità e/o Insicurezza (da 0 a 3)	3
Servizi pubblici, posta, parcheggio, aree gioco, piazze, chiesa (da 0 a 2)	2
Supermercati, negozi di prossimità "panificio, alimentare, ecc." (da 0 a 3)	
Scuola, cimitero (da 0 a 3)	
Presenza servizi per disabili-anziani: ambulatori, casa riposo, farmacia, (da 0 a 3)	2
Segnalazioni pervenute (da 0 a 4)	4
Lavori previsti e/o nuove urbanizzazioni (da 0 a 3)	3
Percorso rilevante/frequentazione scolastica, commerciale, podistica (da 0 a 3)	3
Fermata bus scolastico o bus di linea o Pedibus (da 0 a 2)	
TOTALE	17

NOTE DI PROGETTO

- Parco e Villa senza percorso protetto ma in zona pianeggiante, poi salita ☒ prima di arrivare in via Moro.
- Accesso parco dalla Villa ☒ (con scalinata).
- Presenza percorso pedonale sul lato SX scalinata ☒.
- Piazza Aldo Moro ☒ (incrocio al municipio)/ via Rossi: da qualificare.



Codice – Nome via	U08	Via/Piazza A. Moro
Zona – Orientamento	SANTORSO	Da via Lesina



DISLIVELLO

ACCENTUATO	LIEVE	VARIABILE	ASSENTE
			X

TIPOLOGIA PERCORSO

Da asfaltare	Marciapiede <90	Marciapiede >90	Banchina con street print	Banchina stretta protetta	Carreggiata	Pista ciclopied.
		X			X	

ACCESSIBILITÀ PEDONALE

LATO Sinistro	LATO Destro
X	X

LEGENDA: X accessibile/ a norma X parzialmente accessibile/ assenza orientamento X non accessibile/ accessibilità vincolata

ATTRAVERSAMENTI E INCROCI

ubicazione	Continuità percorso	Orientamento (podotattili, paletto, semaforo acustico)	Sicurezza (segnaletica, lungh. Illuminazione, velocità auto)
------------	---------------------	--	--

Attraversamenti

Municipio	X	SI	SI
Via Della Rionza	X	NO	NO

Incroci/intersezioni

Via Lesina /Pozzati	X	NO	NO (pendenza)
Via Pozzetto/ Marzari	X	NO	(pendenza)

STALLI PARCH. RISERVATI

ASSENTE	Accessibile	Parz. Access.	Non Access.
	X		

FERMATE AUTOBUS

Ubicazione:	Lato destro	Lato sinistro
MOBILITA' (raccordo al percorso / spazio per movimento/pedana)	A	PA
ORIENTAMENTO (intercettaz. non vedenti / identif. fermata)	NO	NO
COMFORT (presenza pensilina / presenza panca)	NO	PA



RUOLO FUNZIONE DELLA VIA

Inserire limite 20	X
ERP (edilizia residenziale pubblica)	
Monumenti, edifici di culto, chiesa, parrocchie	X
Museo archeologico	X
Biblioteca	X
Residenziale/Lottizzazione/	X

Limite attuale	
Municipio	X
Ambulatori, farmacia, dentista, croce verde	
Negozi, attività commerciali, bar	X
Area Parcheggio	X
Presenza alberatura e/o elementi di arredo	X

PRIORITA'

Non Accessibilità e/o Insicurezza (da 0 a 3)	1,5
Servizi pubblici, posta, parcheggio, aree gioco, piazze, chiesa (da 0 a 2)	2
Supermercati, negozi di prossimità "panificio, alimentare, ecc." (da 0 a 3)	2
Municipio (da 0 a 3)	3
Presenza servizi per disabili-anziani: ambulatori, casa riposo, farmacia, (da 0 a 3)	1
Segnalazioni pervenute (da 0 a 4)	
Lavori previsti e/o nuove urbanizzazioni (da 0 a 3)	2
Percorso rilevante/frequentazione scolastica, commerciale, podistica (da 0 a 3)	3
Fermata bus scolastico o bus di linea o Pedibus (da 0 a 2)	2
TOTALE	16,5

NOTE DI PROGETTO

- Municipio e biblioteca accessibili con rampa **A**.
- Piazzetta **A** con presenza di panchina e monumento ai Caduti.
- Realizzare scivoli extra per salita sui marciapiedi.
- Riquilificare piazza con piattaforma rialzata estesa in modo da integrare gli incroci verso via Rossi e via Pozzati.



Codice – Nome via	U09	Via Sta Maria
Zona – Orientamento	SANTORSO	Da Via Pozzati a via dei Furlani



DISLIVELLO

ACCENTUATO	LIEVE	VARIABILE	ASSENTE
X	X /H Salzena)	X	

TIPOLOGIA PERCORSO

Da asfaltare	Marcia piede <90	Marcia piede >90	Banchina con street print	Banchina stretta protetta	Carreggiata	Pista ciclod.
		X			X	X (tratto)

ACCESSIBILITÀ PEDONALE

Da Via Salzena

LATO Sinistro	LATO Destro
XXX	XXX
X piazzale davanti parco Rossi) XX(ciclodonale)	X(10 m) poi X

LEGENDA: X accessibile/ a norma X parzialmente accessibile/ assenza orientamento X non accessibile/ accessibilità vincolata

ATTRAVERSAMENTI E INCROCI

ubicazione	Continuità percorso	Orientamento (podotattili, paletto, semaforo acustico)	Sicurezza (segnaletica, lungh. Illuminazione, velocità auto)
------------	---------------------	--	--

Attraversamenti

Inizio via	X (scal 2)	NO	NO
H. Via Salzena	X	SI	SI (troppo lungo)
Sopra il parco Oasi	X	NO	NO



Piazzale	X (scal 1)	NO	NO
Piazzale 2	X	NO	NO/SI

Incroci/intersezioni

H. via Pozzati	X	NO	NO
Via Dei Furlani	X	NO	NO

STALLI PARCH. RISERVATI

in Piazzale via Salzena n.2

ASSENTE	Accessibile	Parz. Access.	Non Access.
		PA (cartello assente)	

FERMATE AUTOBUS

Ubicazione:	Lato destro	Lato sinistro
MOBILITA' (raccordo al percorso / spazio per movimento/pedana)		NA
ORIENTAMENTO (intercettaz. non vedenti / identif. fermata)		NO
COMFORT (presenza pensilina / presenza panca)		NO

RUOLO FUNZIONE DELLA VIA

ERP (edilizia residenziale pubblica)		Casa del custode di Villa Rossi	X
Parco, area verde via Salzena	X	Negozi, attività commerciali, bar, latteria sociale	X
Presenza alberatura e/o elementi di arredo	X	Area Parcheggio	X

PRIORITA'


Non Accessibilità e/o Insicurezza (da 0 a 3)	1,5/2
Servizi pubblici, posta, parcheggio, aree gioco, piazze, chiesa (da 0 a 2)	2
Supermercati, negozi di prossimità "panificio, alimentare, ecc." (da 0 a 3)	1
Scuola, cimitero (da 0 a 3)	
Presenza servizi per disabili-anziani: ambulatori, casa riposo, farmacia	
Segnalazioni pervenute (da 0 a 4)	
Lavori previsti e/o nuove urbanizzazioni (da 0 a 3)/Parco villa Rossi	3
Percorso rilevante/frequenzazione scolastica, commerciale, podistica (da 0 a 3)	3
Fermata bus scolastico o bus di linea o Pedibus (da 0 a 2)	2
TOTALE	12,5/13

NOTE DI PROGETTO

- Piazzale con attraversamenti interni – percorso esterno via Salzena.
- Scalinata X dal piazzale a via S.ta Maria.
- Nel piazzale: toilette A ma con lieve pendenza per arrivarci.
- Casa del Custode "Villa Rossi": X.
- Incrocio con via Dei Furlani: da qualificare.
- Via Santa Maria (tratto laterale) su via Pozzati (dietro il comune) X.
- Ingresso parco Rossi con piazzetta attrezzata con panchine.
- Alla fine del piazzale pavimentato presenza di dissesto puntuale (SX).
- Marciapiede con pavimentazione bicromatica.



Codice – Nome via	U10a	Via Salzena
Zona – Orientamento	SANTORSO	Da Via Europa a via Sta Maria



DISLIVELLO	ACCENTUATO	LIEVE	VARIABILE	ASSENTE
	X	X		

TIPOLOGIA PERCORSO	Da asfaltare	Marciapiede <90	Marciapiede >90	Banchina con street print	Banchina stretta protetta	Carreggiata	Pista cicloped.
			X			X	X

ACCESSIBILITÀ PEDONALE	LATO Sinistro	LATO Destro
	X	X

LEGENDA: X accessibile/ a norma X parzialmente accessibile/ assenza orientamento X non accessibile/ accessibilità vincolata

ATTRAVERSAMENTI E INCROCI

ubicazione	Continuità percorso	Orientamento (podotattili, paletto, semaforo acustico)	Sicurezza (segnaletica, lunghezze, illuminazione, velocità auto)
------------	---------------------	--	--

Attraversamenti

Inizio via (incrocio)	X (1 scal)	NO	NO (troppo vicino all'incrocio e lieve pendenza)
Piazzale Oasi - parcheggi	X	NO	SI

Incroci/intersezioni

Via Europa (SX (negozi))	X	NO	SI
Via Europa (DX)	X	NO	NO
Via Sta Maria	X (lieve pendenza)	NO	NO

STALLI PARCH. RISERVATI

Piazzale inizio via
Area parcheggi Oasi Rossi

ASSENTE	Accessibile	Parz. Access.	Non Access.
	2 A (Piazza)	3 PA (ghiaia)	



FERMATE AUTOBUS

Ubicazione:	Lato destro	Lato sinistro
MOBILITA' (raccordo al percorso / spazio per movimento/pedana)	NA	
ORIENTAMENTO (intercettaz. non vedenti / identif. fermata)	NO	
COMFORT (presenza pensilina / presenza panca)	NO	

RUOLO FUNZIONE DELLA VIA

Inserire limite 40	X
ERP (edilizia residenziale pubblica)	
Monumenti, edifici di culto, chiesa, parrocchie	
Parco giochi, piazza , cimitero	X
Edifici/ impianti sportivi	
Residenziale/Lottizzazione/	

Limite attuale 50	X
OASI ROSSI (con area giochi inclusiva)	X
Ambulatori, farmacia, dentista, croce verde	
Negozi, attività commerciali, bar, ottica	X
Area Parcheggio	X
Presenza alberatura e/o elementi di arredo	X

PRIORITA'

Non Accessibilità e/o Insicurezza (da 0 a 3)	2
Servizi pubblici, posta, parcheggio, aree gioco, piazze, chiesa (da 0 a 2)	2
Supermercati, negozi di prossimità "panificio, alimentare, ecc." (da 0 a 3)	1
Scuola, cimitero (da 0 a 3)	
Presenza servizi per disabili-anziani: ambulatori, OASI ROSSI, farmacia, (da 0 a 3)	3
Segnalazioni pervenute (da 0 a 4)	
Lavori previsti e/o nuove urbanizzazioni (da 0 a 3)/Villa Rossi	3
Percorso rilevante/frequentazione scolastica, commerciale, podistica (da 0 a 3)	3
Fermata bus scolastico o bus di linea o Pedibus (da 0 a 2)	2
TOTALE	16

NOTE DI PROGETTO

- Indicare gli accessi e inserire segnal. Informativa: strada importante.
- Percorso ciclopedonale permeabilità che conduce alle scuole.
- Ingresso del Parco Rossi e dell'Oasi.
- Migliorare l'incrocio via Sta Maria/Via Salzena creando una piccola centralità per valorizzare l'ingresso del Parco Rossi e dell'Oasi. Si suggerisce di pavimentare l'incrocio e di implementare le alberature sia nel Piazzale di via Salzena nel lato opposto della strada (ingresso Oasi). Andrebbe riqualificata via Salzena (ingresso al centro storico) integrando l'incrocio anche di via Roma.



Codice – Nome via	U10b	Percorso ciclopedonale Salzena/Grumo scuole/impianti sportivi/ Pramarin
Zona – Orientamento	SANTORSO	Da Via Salzena a via Grumo



DISLIVELLO

ACCENTUATO	LIEVE	VARIABILE	ASSENTE
X	X		X

TIPOLOGIA PERCORSO

Da asfaltare	Marciapiede <90	Marciapiede >90	Banchina con street print	Banchina stretta protetta	Carreggiata	Pista cicloped.
						X

ACCESSIBILITÀ PEDONALE

LATO Sinistro	LATO Destro
	X

LEGENDA: X accessibile/ a norma X parzialmente accessibile/ assenza orientamento X non accessibile/ accessibilità vincolata

ATTRAVERSAMENTI E INCROCI

ubicazione	Continuità percorso	Orientamento (podotattili, paletto, semaforo acustico)	Sicurezza (segnaletica, lungh. Illuminazione, velocità auto)
------------	---------------------	--	--

Attraversamenti

Via Salzena	X	NO	SI
Via Grumo (Piazzale scuola)	X	NO	SI

Incroci/intersezioni

Via Salzena	X	NO	SI
Via Pramarin	X	NO	SI

STALLI PARCH. RISERVATI

Piazza e scuola

ASSENTE	Accessibile	Parz. Access.	Non Access.
	A		



FERMATE AUTOBUS

Ubicazione: Via Salzena	Lato destro	Lato sinistro
MOBILITA' (raccordo al percorso / spazio per movimento/pedana)	NA	
ORIENTAMENTO (intercettaz. non vedenti / identif. fermata)	NO	
COMFORT (presenza pensilina / presenza panca)	NO	

RUOLO FUNZIONE DELLA VIA

ERP (edilizia residenziale pubblica)	
Monumenti, edifici di culto, chiesa, parrocchie	
Parco giochi, piazza, cimitero	X
Edifici/ impianti sportivi	X
Scuole	

OASI ROSSI	X
Ambulatori, farmacia, dentista, croce verde	
Negozi, attività commerciali, bar sul percorso	X
Area Parcheggio	X
Presenza alberatura e/o elementi di arredo	X

PRIORITA'


Non Accessibilità e/o Insicurezza (da 0 a 3)	2
Servizi pubblici, posta, parcheggio, aree gioco, piazze, chiesa (da 0 a 2)	2
Supermercati, negozi di prossimità "panificio, alimentare, ecc." (da 0 a 3)	1
Scuola, cimitero (da 0 a 3)	3
Presenza servizi per disabili-anziani: ambulatori, casa riposo, farmacia, (da 0 a 3)	
Segnalazioni pervenute (da 0 a 4)	
Lavori previsti e/o nuove urbanizzazioni (da 0 a 3)	
Percorso rilevante/frequenzazione scolastica, commerciale, podistica (da 0 a 3)	3
Fermata bus scolastico o bus di linea o Pedibus (da 0 a 2)	2
TOTALE	13

NOTE DI PROGETTO

- Strada importante: indicare gli accessi e inserire segnaletica informativa.



Codice – Nome via	U11	Via Rogge
Zona – Orientamento	SANTORSO	Da via Summano



DISLIVELLO

ACCENTUATO	LIEVE	VARIABILE	ASSENTE
X	X		X

TIPOLOGIA PERCORSO

Da asfaltare	Marcia piede <90	Marcia piede >90	Banchina con street print	Banchina stretta protetta	Carreggiata	Pista cicloped.
	palo	X			X	

ACCESSIBILITÀ PEDONALE

LATO Sinistro	LATO Destro
X X (50m) - Poi X X	X (assente) - Dall'area giochi X X

LEGENDA: X accessibile/ a norma X parzialmente accessibile/ assenza orientamento X non accessibile/ accessibilità vincolata

ATTRAVERSAMENTI E INCROCI

ubicazione	Continuità percorso	Orientamento (podotattili, paletto, semaforo acustico)	Sicurezza (segnaletica, lunghezze, illuminazione, velocità auto)
------------	---------------------	--	--

Attraversamenti

Inizio via (1)	X	NO	SI
Inizio via (2)	X (1 scal)	NO	SI
Area giochi	X	NO	SI

Incroci/intersezioni

Via Summano	X	NO	NO
Via Martiri della Lib.	X	NO	SI

STALLI PARCH. RISERVATI

Inizio via Area giochi n.2

ASSENTE	Accessibile	Parz. Access.	Non Access.
	X		

FERMATE AUTOBUS

Ubicazione: assente	Lato destro	Lato sinistro
MOBILITÀ (raccordo al percorso / spazio per movimento/pedana)		
ORIENTAMENTO (intercettaz. non vedenti / identif. fermata)		
COMFORT (presenza pensilina / presenza panca)		



RUOLO FUNZIONE DELLA VIA

Inserire limite 20	X
ERP (edilizia residenziale pubblica)	
Monumenti, edifici di culto, chiesa, parrocchie	
Parco, area verde-giochi, piazza, cimitero	X
Edifici/ impianti sportivi	
Residenziale/Lottizzazione/ (nuova)	X

Limite attuale 30	X
Nido	
Ambulatori, farmacia, dentista, croce verde	
Negozi, attività commerciali, bar	
Area Parcheggio	X (fine via)
Presenza alberatura e/o elementi di arredo	

PRIORITA'

Non Accessibilità e/o Insicurezza (da 0 a 3)	2
Servizi pubblici, posta, parcheggio, aree gioco, piazze, chiesa (da 0 a 2)	2
Supermercati, negozi di prossimità "panificio, alimentare, ecc." (da 0 a 3)	
Scuola, cimitero (da 0 a 3)	
Presenza servizi per disabili-anziani: ambulatori, casa riposo, farmacia, (da 0 a 3)	
Segnalazioni pervenute (da 0 a 4)	
Lavori previsti e/o nuove urbanizzazioni (da 0 a 3)	
Percorso rilevante/frequentazione scolastica, commerciale, podistica (da 0 a 3)	2
Fermata bus scolastico o bus di linea o Pedibus (da 0 a 2)	
TOTALE	6

NOTE DI PROGETTO

- All'inizio marciapiede (lato SX) dopo 25m presente palo che restringe a 60cm il percorso.



Codice – Nome via	U12	Via Stradelle
Zona – Orientamento	SANTORSO	Da via Martiri fino a via S. Carlo



Via Stradelle bassa



Verso via Stradelle alta

DISLIVELLO

ACCENTUATO	LIEVE	VARIABILE	ASSENTE
<input checked="" type="checkbox"/> (fino all'incrocio con S. Vito da S. Carlo interno a DX civ 68 <input checked="" type="checkbox"/>)	Da San Vito		Da San Vito

TIPOLOGIA PERCORSO

Da asfaltare	Marcia piede <90	Marcia piede >90	Banchina con street print	Banchina stretta protetta	Carreggiata	Pista ciclop.
					<input checked="" type="checkbox"/>	

ACCESSIBILITÀ PEDONALE

LATO Sinistro	LATO Destro
<input checked="" type="checkbox"/>	

LEGENDA: ☒ accessibile/ a norma ☒ parzialmente accessibile/ assenza orientamento ☒ non accessibile/ accessibilità vincolata

ATTRAVERSAMENTI E INCROCI

ubicazione	Continuità percorso	Orientamento (podotattili, paletto, semaforo acustico)	Sicurezza (segnaletica, lungh. Illuminazione, velocità auto)
------------	---------------------	--	--

Attraversamenti

assenti			
---------	--	--	--

Incroci/intersezioni

Via Martiri Della Libertà	<input checked="" type="checkbox"/>	NO	NO
Via Stradelle (bassa)	<input checked="" type="checkbox"/>	NO	NO
Via S. Carlo	<input checked="" type="checkbox"/> (pendenza)	NO	NO (ma poco trafficata)

STALLI PARCH. RISERVATI

ASSENTE	Accessibile	Parz. Access.	Non Access.
<input checked="" type="checkbox"/>			

FERMATE AUTOBUS

Ubicazione: assente	Lato destro	Lato sinistro
MOBILITÀ (raccordo al percorso / spazio per movimento/pedana)		
ORIENTAMENTO (intercettaz. non vedenti / identif. fermata)		
COMFORT (presenza pensilina / presenza panca)		



RUOLO FUNZIONE DELLA VIA

Inserire limite 30/40	X	Limite attuale	50
X via stradella interna (area giochi) a 20Km/h			
ERP (edilizia residenziale pubblica)		Accesso dall'alto in centro	
Monumenti, edifici di culto, chiesa, parrocchie		Ambulatori, farmacia, dentista, croce verde	
Parco, area verde-giochi, piazza, cimitero		Negozi, attività commerciali, bar	
Edifici/ impianti sportivi		Area Parcheggio	
Residenziale/Lottizzazione/	X	Presenza alberatura e/o elementi di arredo	

PRIORITA'

Non Accessibilità e/o Insicurezza (da 0 a 3)	3
Servizi pubblici, posta, parcheggio, aree gioco, piazze, chiesa (da 0 a 2)	2
Supermercati, negozi di prossimità "panificio, alimentare, ecc." (da 0 a 3)	
Scuola, cimitero (da 0 a 3)	
Presenza servizi per disabili-anziani: ambulatori, casa riposo, farmacia, (da 0 a 3)	
Segnalazioni pervenute (da 0 a 4)	
Lavori previsti e/o nuove urbanizzazioni (da 0 a 3)	
Percorso rilevante/frequentazione scolastica, commerciale, podistica (da 0 a 3)	1
Fermata bus scolastico o bus di linea o Pedibus (da 0 a 2)	
TOTALE	6

NOTE DI PROGETTO

- Mettere in sicurezza incrocio con via Stradelle (bassa e alta).
- Percorso laterale a DX X e SX: X.
- Area di passeggiata sulla parte alta pianeggiante.
- Limitare la velocità degli automezzi.
- 20m prima dell'incrocio con via di Prà della Tezza è presente lieve pendenza XX.
- Via S. Carlo in pendenza X (strada chiusa).



Codice – Nome via	U13	Via Della Rionza
Zona – Orientamento	SANTORSO	Dalla Piazza A. Moro



DISLIVELLO

ACCENTUATO	LIEVE	VARIABILE	ASSENTE
<input checked="" type="checkbox"/>	<input type="checkbox"/>	<input type="checkbox"/>	<input type="checkbox"/>

TIPOLOGIA PERCORSO

Da asfaltare	Marciaiede <90	Marciaiede >90	Banchina con street print	Banchina stretta protetta	Carreggiata	Pista cicloped.
<input type="checkbox"/>	<input type="checkbox"/>	<input type="checkbox"/>	<input type="checkbox"/>	<input type="checkbox"/>	<input checked="" type="checkbox"/>	<input type="checkbox"/>

ACCESSIBILITÀ PEDONALE

LATO Sinistro	LATO Destro
<input checked="" type="checkbox"/>	<input type="checkbox"/>

LEGENDA: ☒ accessibile/ a norma ☒ parzialmente accessibile/ assenza orientamento ☒ non accessibile/ accessibilità vincolata

ATTRAVERSAMENTI E INCROCI

ubicazione	Continuità percorso	Orientamento (podotattili, paletto, semaforo acustico)	Sicurezza (segnaletica, lungh. Illuminazione, velocità auto)
------------	---------------------	--	--

Attraversamenti

assente	<input type="checkbox"/>	<input type="checkbox"/>	<input type="checkbox"/>
---------	--------------------------	--------------------------	--------------------------

Incroci/intersezioni

Via del Santuario	<input checked="" type="checkbox"/> (in salita)	(Scalinata a DX ma senza corrimano)	NO
Piazza	<input checked="" type="checkbox"/>	NO	NO

STALLI PARCH. RISERVATI

ASSENTE	Accessibile	Parz. Access.	Non Access.
<input type="checkbox"/>	<input checked="" type="checkbox"/>	<input type="checkbox"/>	<input type="checkbox"/>

FERMATE AUTOBUS

Ubicazione: assente	Lato destro	Lato sinistro
MOBILITA' (raccordo al percorso / spazio per movimento/pedana)	<input type="checkbox"/>	<input type="checkbox"/>
ORIENTAMENTO (intercettaz. non vedenti / identif. fermata)	<input type="checkbox"/>	<input type="checkbox"/>
COMFORT (presenza pensilina / presenza panca)	<input type="checkbox"/>	<input type="checkbox"/>



RUOLO FUNZIONE DELLA VIA

Inserire limite 20	X
ERP (edilizia residenziale pubblica)	
Monumenti, edifici di culto, chiesa, parrocchie	X
Parco, area verde-giochi, piazza, cimitero	
Edifici/ impianti sportivi	
Residenziale/Lottizzazione/	X

Limite attuale	
Nido	
Ambulatori, farmacia, dentista, croce verde	
Negozi, attività commerciali, bar	
Area Parcheggio	
Presenza alberatura e/o elementi di arredo	

PRIORITA'

Non Accessibilità e/o Insicurezza (da 0 a 3)	3
Servizi pubblici, posta, parcheggio, aree gioco, piazza, chiesa (da 0 a 2)	2
Supermercati, negozi di prossimità "panificio, alimentare, ecc." (da 0 a 3)	
Scuola, cimitero (da 0 a 3)	
Presenza servizi per disabili-anziani: ambulatori, casa riposo, farmacia, (da 0 a 3)	
Segnalazioni pervenute (da 0 a 4)	
Lavori previsti e/o nuove urbanizzazioni (da 0 a 3)	
Percorso rilevante/frequentazione scolastica, commerciale, podistica (da 0 a 3)	3
Fermata bus scolastico o bus di linea o Pedibus (da 0 a 2)	
TOTALE	8

NOTE DI PROGETTO

- Scalinata che porta alla chiesa: inserire segnali podottatili.
- Migliorare la pedonalità di Piazza Moro ed evitare l'attraversamento ad elevata velocità degli automezzi in tale ambito centrale, dando priorità pedonale con auto "a passo d'uomo".
- Area parcheggio ampia e pianeggiante.
- Rampa chiesa non a norma: senza parapetto e pendenza accentuata (consigliata con accompagnamento).
- Strada da asfaltare.



Codice – Nome via	U14	Via Del Santuario
Zona – Orientamento	SANTORSO	Da via della Rionza (chiesa)



DISLIVELLO

ACCENTUATO	LIEVE	VARIABILE	ASSENTE
X			

TIPOLOGIA PERCORSO

Da asfaltare	Marciapiede <90	Marciapiede >90	Banchina con street print	Banchina stretta protetta	Carreggiata	Pista cicloped.
					X	

ACCESSIBILITÀ PEDONALE

LATO Sinistro	LATO Destro
	X

LEGENDA: X accessibile/ a norma X parzialmente accessibile/ assenza orientamento X non accessibile/ accessibilità vincolata

ATTRAVERSAMENTI E INCROCI

ubicazione	Continuità percorso	Orientamento (podotattili, paletto, semaforo acustico)	Sicurezza (segnaletica, lunghez. illuminazione, velocità auto)
------------	---------------------	--	--

Attraversamenti

assente			
---------	--	--	--

Incroci/intersezioni

Via della Rionza	X	NO	NO (percorso assente)
------------------	---	----	-----------------------

STALLI PARCH. RISERVATI

ASSENTE	Accessibile	Parz. Access.	Non Access.
X			

FERMATE AUTOBUS

Ubicazione: assente	Lato destro	Lato sinistro
MOBILITA' (raccordo al percorso / spazio per movimento/pedana)		
ORIENTAMENTO (intercettaz. non vedenti / identif. fermata)		
COMFORT (presenza pensilina / presenza panca)		



RUOLO FUNZIONE DELLA VIA

Inserire limite 20	X	Limite attuale	
Monumenti, edifici di culto, chiesa, parrocchie	X	Ambulatori, farmacia, dentista, croce verde	
Parco, area verde-giochi, piazza, cimitero	X	Negozi, attività commerciali, bar	
Edifici/ impianti sportivi		Area Parcheggio	X
Residenziale/Lottizzazione/		Presenza alberatura e/o elementi di arredo	X

PRIORITA'


Non Accessibilità e/o Insicurezza (da 0 a 3)	3
Servizi pubblici, posta, parcheggio, aree gioco, piazze, chiesa (da 0 a 2)	2
Supermercati, negozi di prossimità "panificio, alimentare, ecc." (da 0 a 3)	
Scuola, cimitero (da 0 a 3)	
Presenza servizi per disabili-anziani: ambulatori, casa riposo, farmacia, (da 0 a 3)	
Segnalazioni pervenute (da 0 a 4)	2
Lavori previsti e/o nuove urbanizzazioni (da 0 a 3)	
Percorso rilevante/frequentazione scolastica, commerciale, podistica (da 0 a 3)	3
Fermata bus scolastico o bus di linea o Pedibus (da 0 a 2)	
TOTALE	10

NOTE DI PROGETTO

- Vista panoramica, chiesa ☒ e area parcheggi ☒.
- Chiesetta San Dionigi ☒.
- Piazza della chiesa: presente limite 10Km/h.



Codice – Nome via	U15	Via Del Pozzetto (tratto 2)
Zona – Orientamento	SANTORSO	Da Via Del Santuario alla Piazza A. Moro



DISLIVELLO

ACCENTUATO	LIEVE	VARIABILE	ASSENTE
X			

TIPOLOGIA PERCORSO

Da asfaltare	Marciaiede <90	Marciaiede >90	Banchina con street print	Banchina stretta protetta	Carreggiata	Pista cicloped.
					X	

ACCESSIBILITÀ PEDONALE

LATO Sinistro	LATO Destro
X Verso la fine ultimo terzo X	X Verso la fine ultimo terzo X

LEGENDA: X accessibile/ a norma X parzialmente accessibile/ assenza orientamento X non accessibile/ accessibilità vincolata

ATTRAVERSAMENTI E INCROCI

ubicazione	Continuità percorso	Orientamento (podotattili, paletto, semaforo acustico)	Sicurezza (segnaletica, lunghez. Illuminazione, velocità auto)
------------	---------------------	--	--

Attraversamenti

assenti			
---------	--	--	--

Incroci/intersezioni

Via Pozzetto 1/Santuario	X	NO	NO
--------------------------	---	----	----

STALLI PARCH. RISERVATI

ASSENTE	Accessibile	Parz. Access.	Non Access.
X			

FERMATE AUTOBUS

Ubicazione: In Piazza Aldo Moro	Lato destro	Lato sinistro
MOBILITÀ (raccordo al percorso / spazio per movimento/pedana)		PA
ORIENTAMENTO (intercettaz. non vedenti / identif. fermata)		NO
COMFORT (presenza pensilina / presenza panca)		NO



RUOLO FUNZIONE DELLA VIA

Inserire limite 20	X
Parco, area verde-giochi, piazza, cimitero	
Piazza	X
Residenziale/Lottizzazione/	X

Limite attuale	
Negozi, attività commerciali, bar, banca	X
Area Parcheggio	
Presenza alberatura e/o elementi di arredo	

PRIORITA'

Non Accessibilità e/o Insicurezza (da 0 a 3)	1,5
Servizi pubblici, posta, parcheggio, aree gioco, piazze, chiesa (da 0 a 2)	2
Supermercati, negozi di prossimità "panificio, alimentare, banca , ecc." (da 0 a 3)	2
Scuola, cimitero (da 0 a 3)	
Presenza servizi per disabili-anziani: ambulatori, casa riposo, farmacia, (da 0 a 3)	
Segnalazioni pervenute (da 0 a 4)	
Lavori previsti e/o nuove urbanizzazioni (da 0 a 3)	
Percorso rilevante/frequentazione scolastica, commerciale, podistica (da 0 a 3)	3
Fermata bus scolastico o bus di linea o Pedibus (da 0 a 2)	2
TOTALE	10,5

NOTE DI PROGETTO

- Dalla Piazza Moro: scalinata per la chiesa con fascia di ciottoli **X** nel percorso.
- Sportello bancario: accesso **X**, porta esterna **X**; attraversamento **X**.
- Adiacente alla fermata bus in piazza, è presente la terrazza del bar.



Codice – Nome via	U16	Via Del Grumo
Zona – Orientamento	SANTORSO	Da via Pozzati



DISLIVELLO

ACCENTUATO	LIEVE	VARIABILE	ASSENTE
	X	X	X

TIPOLOGIA PERCORSO

Da asfaltare	Marciaiede <90	Marciaiede >90	Banchina con street print	Banchina stretta protetta	Carreggiata	Pista
		X			X	X

ACCESSIBILITÀ PEDONALE

LATO Sinistro	LATO Destro
X - X nel piazzale	X - X nel piazzale

LEGENDA: X accessibile/ a norma X parzialmente accessibile/ assenza orientamento X non accessibile/ accessibilità vincolata

ATTRAVERSAMENTI E INCROCI

ubicazione	Continuità percorso	Orientamento (podotattili, paletto, semaforo acustico)	Sicurezza (segnaletica, lunghez. illuminazione, velocità auto)
------------	---------------------	--	--

Attraversamenti

interni			
---------	--	--	--

Incroci/intersezioni

Via Pozzati (SX)	X	NO	SI
Via Pozzati (DX)	X	NO	NO

STALLI PARCH. RISERVATI

Via Pozzati (fronte posta)

ASSENTE	Accessibile	Parz. Access.	Non Access.
	X		

FERMATE AUTOBUS

Ubicazione: assente	Lato destro	Lato sinistro
MOBILITA' (raccordo al percorso / spazio per movimento/pedana)		
ORIENTAMENTO (intercettaz. non vedenti / identif. fermata)		
COMFORT (presenza pensilina / presenza panca)		

RUOLO FUNZIONE DELLA VIA

Inserire limite 20	X	Limite attuale su via chiusa	30
		Scuola	X



Parco, area verde -giochi, piazza, cimitero	X	Negozi, attività commerciali, bar	
Edifici/ impianti sportivi e tennis club	X	Area Parcheggio	X
Residenziale /Lottizzazione/	X	Presenza alberatura e/o elementi di arredo	X

PRIORITA'

Non Accessibilità e/o Insicurezza (da 0 a 3)	2
Servizi pubblici, posta, parcheggio, aree gioco, piazze, chiesa (da 0 a 2)	2
Supermercati, negozi di prossimità "panificio, alimentare, ecc." (da 0 a 3)	1
Scuola , cimitero (da 0 a 3)	3
Presenza servizi per disabili-anziani: ambulatori, casa riposo, farmacia, (da 0 a 3)	
Segnalazioni pervenute (da 0 a 4)	
Lavori previsti e/o nuove urbanizzazioni (da 0 a 3)	
Percorso rilevante/frequentazione scolastica, commerciale, podistica (da 0 a 3)	3
Fermata bus scolastico o bus di linea o Pedibus (da 0 a 2)	2
TOTALE	13

NOTE DI PROGETTO

- Da via del Grumo: presenza ciclabile. Evidenziare con colore pavimentazione e la segnaletica la corsia a DX.
- Collegamento con scalinata: inserire corrimano.
- Presenza fonte di pericolo per non vedenti (vedi fermatraffico sferici).
- Incrocio vie Pozzati/ Grumo/ Calcaussa/ posta e negozi: creare una centralità visibile e chiaramente percorribile.
- Presenti n. 3 scalinate e ciclopeditoni per collegamento con altre zone.



Codice – Nome via	U17	Via Pozzetto/Rebutan
Zona – Orientamento	SANTORSO	



DISLIVELLO

ACCENTUATO	LIEVE	VARIABILE	ASSENTE
X		X	

TIPOLOGIA PERCORSO

Da asfaltare	Marciaiede <90	Marciaiede >90	Banchina con street print	Banchina stretta protetta	Carreggiata	Pista cicloped.
					X	

ACCESSIBILITÀ PEDONALE

LATO Sinistro	LATO Destro
	X

LEGENDA: X accessibile/ a norma X parzialmente accessibile/ assenza orientamento X non accessibile/ accessibilità vincolata

ATTRAVERSAMENTI E INCROCI

ubicazione	Continuità percorso	Orientamento (podotattili, paletto, semaforo acustico)	Sicurezza (segnaletica, lungh. Illuminazione, velocità auto)
------------	---------------------	--	--

Incroci/intersezioni

Via Del Santuario	X	NO	NO
-------------------	---	----	----

STALLI PARCH. RISERVATI

ASSENTE	Accessibile	Parz. Access.	Non Access.
X			

FERMATE AUTOBUS

Ubicazione: assente	Lato destro	Lato sinistro
MOBILITA' (raccordo al percorso / spazio per movimento/pedana)		
ORIENTAMENTO (intercettaz. non vedenti / identif. fermata)		
COMFORT (presenza pensilina / presenza panca)		



RUOLO FUNZIONE DELLA VIA

Inserire limite 20	X	Limite attuale	
Monumenti, edifici di culto, chiesa, parrocchie		Ambulatori, farmacia, dentista, croce verde	
Edifici/ impianti sportivi		Area Parcheggio	
Residenziale/Lottizzazione/	X	Presenza alberatura e/o elementi di arredo	X

PRIORITA'

Non Accessibilità e/o Insicurezza (da 0 a 3)	3
Servizi pubblici, posta, parcheggio, aree gioco, piazze, chiesa (da 0 a 2)	
Supermercati, negozi di prossimità "panificio, alimentare, ecc." (da 0 a 3)	
Scuola, cimitero (da 0 a 3)	
Presenza servizi per disabili-anziani: ambulatori, casa riposo, farmacia, (da 0 a 3)	
Segnalazioni pervenute (da 0 a 4)	
Lavori previsti e/o nuove urbanizzazioni (da 0 a 3)	
Percorso rilevante/frequentazione scolastica, commerciale, podistica (da 0 a 3)	1
Fermata bus scolastico o bus di linea o Pedibus (da 0 a 2)	
TOTALE	4

NOTE DI PROGETTO

- Via Rebutan scarsamente urbanizzata ed abitata.



Codice – Nome via	U18	Via Grimola
Zona – Orientamento	SANTORSO	Da via Pozzetto a via Murello



DISLIVELLO

ACCENTUATO	LIEVE	VARIABILE	ASSENTE
<input checked="" type="checkbox"/> Poco	<input checked="" type="checkbox"/> secondo terzo	<input checked="" type="checkbox"/>	

TIPOLOGIA PERCORSO

Da asfaltare	Marciapiede <90	Marciapiede >90	Banchina con street print	Banchina stretta protetta	Carreggiata	Pista cicloped.
					<input checked="" type="checkbox"/>	

ACCESSIBILITÀ PEDONALE

LATO Sinistro	LATO Destro
<input checked="" type="checkbox"/>	

LEGENDA: ☒ accessibile/ a norma ☒ parzialmente accessibile/ assenza orientamento ☒ non accessibile/ accessibilità vincolata

ATTRAVERSAMENTI E INCROCI

ubicazione	Continuità percorso	Orientamento (podotattili, paletto, semaforo acustico)	Sicurezza (segnaletica, lungh. Illuminazione, velocità auto)
------------	---------------------	--	--

Attraversamenti

assente			
---------	--	--	--

Incroci/intersezioni

Pozzetto	<input checked="" type="checkbox"/>	NO	NO
Murello	<input checked="" type="checkbox"/>	NO	NO

STALLI PARCH. RISERVATI

ASSENTE	Accessibile	Parz. Access.	Non Access.
<input checked="" type="checkbox"/>			

FERMATE AUTOBUS

Ubicazione: assente	Lato destro	Lato sinistro
MOBILITA' (raccordo al percorso / spazio per movimento/pedana)		
ORIENTAMENTO (intercettaz. non vedenti / identif. fermata)		
COMFORT (presenza pensilina / presenza panca)		



RUOLO FUNZIONE DELLA VIA


Inserire limite 30	
ERP (edilizia residenziale pubblica)	
Edifici/ impianti sportivi	
Residenziale/Lottizzazione/	X

Limite attuale	
Fontana con lavatoio storico	X
Area Parcheggio	
Presenza alberatura e/o elementi di arredo	

PRIORITA'

Non Accessibilità e/o Insicurezza (da 0 a 3)	3
Servizi pubblici, posta, parcheggio, lavatoio storico , piazze, chiesa (da 0 a 2)	2
Supermercati, negozi di prossimità "panificio, alimentare, ecc." (da 0 a 3)	
Scuola, cimitero (da 0 a 3)	
Presenza servizi per disabili-anziani: ambulatori, casa riposo, farmacia, (da 0 a 3)	
Segnalazioni pervenute (da 0 a 4)	1
Lavori previsti e/o nuove urbanizzazioni (da 0 a 3)	
Percorso rilevante/frequentazione scolastica, commerciale, podistica (da 0 a 3)	2
Fermata bus scolastico o bus di linea o Pedibus (da 0 a 2)	
TOTALE	8

NOTE DI PROGETTO

- Via Grimola Bassa: 
- Presente dosso rallentatore velocità auto.



Codice – Nome via	U19a	Via Pozzati (tratto 1)
Zona – Orientamento	SANTORSO	Da Piazza A. Moro a Piazza Libertà



DISLIVELLO

ACCENTUATO	LIEVE	VARIABILE	ASSENTE
X		X	

TIPOLOGIA PERCORSO

Da asfaltare	Marciaiede <90	Marciaiede >90	Banchina con street print	Banchina stretta protetta	Carreggiata	Pista cicloped.
		X			X	

ACCESSIBILITÀ PEDONALE

LATO Sinistro	LATO Destro
X	XX

LEGENDA: X accessibile/ a norma X parzialmente accessibile/ assenza orientamento X non accessibile/ accessibilità vincolata

ATTRAVERSAMENTI E INCROCI

ubicazione	Continuità percorso	Orientamento (podotattili, paletto, semaforo acustico)	Sicurezza (segnaletica, lungh. Illuminazione, velocità auto)
------------	---------------------	--	--

Attraversamenti

H. Piazza	X	SI	NO
Fra la Piazza e Via Rossi	X	SI	NO (pendenza)

Incroci/intersezioni

Sta Maria	X	NO	NO
-----------	---	----	----

STALLI PARCH. RISERVATI

Piazzale

ASSENTE	Accessibile	Parz. Access.	Non Access.
	X		

FERMATE AUTOBUS

Ubicazione: Piazza	Lato destro	Lato sinistro
MOBILITA' (raccordo al percorso / spazio per movimento/pedana)		
ORIENTAMENTO (intercettaz. non vedenti / identif. fermata)		
COMFORT (presenza pensilina / presenza panca)		



RUOLO FUNZIONE DELLA VIA

Inserire limite 30	X
ERP (edilizia residenziale pubblica)	
Mercato settimanale in piazza	X
Parco, area verde-giochi, p, cimitero	X
Edifici/ impianti sportivi	
Residenziale/Lottizzazione/	X

Limite attuale	
Scuola	X
Ambulatori, farmacia, dentista, croce verde	
Negozi, attività commerciali, bar	X
Area Parcheggio	X
Presenza alberatura e/o elementi di arredo	

PRIORITA'

Non Accessibilità e/o Insicurezza (da 0 a 3)	2
Servizi pubblici, posta, parcheggio, aree gioco, piazze, chiesa (da 0 a 2)	2
Supermercati, negozi di prossimità "panificio, mercato , ecc." (da 0 a 3)	3
Scuola, cimitero (da 0 a 3)	
Presenza servizi per disabili-anziani: ambulatori, casa riposo, farmacia, (da 0 a 3)	3
Segnalazioni pervenute (da 0 a 4)	2
Lavori previsti e/o nuove urbanizzazioni (da 0 a 3)	
Percorso rilevante/frequentazione scolastica, commerciale, podistica (da 0 a 3)	3
Fermata bus scolastico o bus di linea o Pedibus (da 0 a 2)	
TOTALE	15

NOTE DI PROGETTO

- Incrocio con S.ta Maria: da qualificare.
- Presente dislivello, salita/ discesa accessibile a carrozzella con accompagnamento.
- Migliorare gli attraversamenti.



Codice – Nome via	U19b	Via Pozzati (tratto 2)
Zona – Orientamento	SANTORSO	Dal Piazzale Libertà alla posta



DISLIVELLO

ACCENTUATO	LIEVE	VARIABILE	ASSENTE
X	X	X	

TIPOLOGIA PERCORSO

Da asfaltare	Marciapiede <90	Marciapiede >90	Banchina con street print	Banchina stretta protetta	Carreggiata	Pista ciclop.
		X			X	

ACCESSIBILITÀ PEDONALE

LATO Sinistro	LATO Destro
X (7m) - Poi X H. area commerciale e posta X	X - Dopo 30 m X fino a 40m prima della posta - 40m prima della posta X

LEGENDA: X accessibile/ a norma X parzialmente accessibile/ assenza orientamento X non accessibile/ accessibilità vincolata

ATTRAVERSAMENTI E INCROCI

ubicazione	Continuità percorso	Orientamento (podotattili, paletto, semaforo acustico)	Sicurezza (segnaletica, lungh. Illuminazione, velocità auto)
------------	---------------------	--	--

Attraversamenti

Piazza (lieve pendenza)	X	SI	NO
Posta (lieve pendenza)	X	NO	NO

Incroci/intersezioni

Via Sta Maria	X	NO	NO
Via Del Grumo	X	NO	NO (strisce assenti)

STALLI PARCH. RISERVATI

ASSENTE	Accessibile	Parz. Access.	Non Access.
Banca	X		

FERMATE

Ubicazione: assente	Lato destro	Lato sinistro
---------------------	-------------	---------------



AUTOBUS

MOBILITA' (raccordo al percorso / spazio per movimento/pedana)		
ORIENTAMENTO (intercettaz. non vedenti / identif. fermata)		
COMFORT (presenza pensilina / presenza panca)		

RUOLO FUNZIONE DELLA VIA

Inserire limite 30	X	Limite attuale	
Piazzetta	X	Scuola	X
Monumenti, edifici di culto, chiesa, parrocchie		Ambulatori, farmacia, dentista, croce verde	
Parco, area verde-giochi, p, cimitero	X	Negozi, attività commerciali, bar	X
Edifici/ impianti sportivi		Area Parcheggio	X
Residenziale/Lottizzazione/	X	Presenza alberatura e/o elementi di arredo, panca posta	X

PRIORITA'


Non Accessibilità e/o Insicurezza (da 0 a 3)	2/3
Servizi pubblici, posta, parcheggio, aree gioco, piazze, chiesa (da 0 a 2)	2
Supermercati, negozi di prossimità "panificio, alimentare, ecc." (da 0 a 3)	3
Scuola , cimitero (da 0 a 3)	
Presenza servizi per disabili-anziani: ambulatori, posta, farmacia, (da 0 a 3)	3
Segnalazioni pervenute (da 0 a 4)	3
Lavori previsti e/o nuove urbanizzazioni (da 0 a 3)	
Percorso rilevante/frequentazione scolastica, commerciale, podistica (da 0 a 3)	3
Fermata bus scolastico o bus di linea o Pedibus (da 0 a 2)	2
TOTALE	18,5

NOTE DI PROGETTO

- Incrocio con Sta Maria: da qualificare.
- Attraversamento H. posta: da qualificare e mettere in sicurezza.
- Nell'area parcheggi con negozi: attrav X, park X.



iCodice – Nome via	U19c	Via Pozzati (tratto 3)
Zona – Orientamento	SANTORSO	Dalla Posta alla SP 350



DISLIVELLO

ACCENTUATO	LIEVE	VARIABILE	ASSENTE
	X		X

TIPOLOGIA PERCORSO

Da asfaltare	Marciapiede <90	Marciapiede >90	Banchina con street print	Banchina stretta protetta	Carreggiata	Pista ciclop.
		X			X	X

ACCESSIBILITÀ PEDONALE

LATO Sinistro	LATO Destro
Da Vicolo San Cristoforo X Fine via ultimi 70m X	X - Da Vicolo San Cristoforo X - Fine via ultimi 70m X

LEGENDA: X accessibile/ a norma X parzialmente accessibile/ assenza orientamento X non accessibile/ accessibilità vincolata

ATTRAVERSAMENTI E INCROCI

ubicazione	Continuità percorso	Orientamento (podotattili, paletto, semaforo acustico)	Sicurezza (segnaletica, lungh. illuminazione, velocità auto)
------------	---------------------	--	--

Attraversamenti

Metà via	X	NO	SI
Fine via	X	NO	SI

Incroci/intersezioni

Via Maglio	X	NO	NO
SP350/Europa (semaforo con avvisatore)	X (dissesto angolo)	NO	SI
SP350/IV Novembre (semaforo con avvisatore)	X	NO	SI

STALLI PARCH. RISERVATI

ASSENTE	Accessibile	Parz. Access.	Non Access.
		X	



FERMATE AUTOBUS

<i>Ubicazione: assente</i>	<i>Lato destro</i>	<i>Lato sinistro</i>
MOBILITA' (raccordo al percorso / spazio per movimento/pedana)		
ORIENTAMENTO (intercettaz. non vedenti / identif. fermata)		
COMFORT (presenza pensilina / presenza panca)		

RUOLO FUNZIONE DELLA VIA

Inserire limite 30	X	Limite attuale	
ERP (edilizia residenziale pubblica)		Scuola	X
Monumenti, edifici di culto, chiesa, parrocchie		Ambulatori, farmacia, dentista, croce verde	
Parco, area verde-giochi, p, cimitero	X	Negozi, attività commerciali, bar	X
Edifici/ impianti sportivi		Area Parcheggio	X
Residenziale/Lottizzazione/	X	Presenza alberatura e/o elementi di arredo	

PRIORITA'

Non Accessibilità e/o Insicurezza (da 0 a 3)	1,5
Servizi pubblici, posta, parcheggio, aree gioco, piazze, chiesa (da 0 a 2)	2
Supermercati, negozi di prossimità "panificio, alimentare, ecc." (da 0 a 3)	3
Scuola , cimitero (da 0 a 3)	
Presenza servizi per disabili-anziani: ambulatori, casa riposo, farmacia, (da 0 a 3)	3
Segnalazioni pervenute (da 0 a 4)	
Lavori previsti e/o nuove urbanizzazioni (da 0 a 3)	
Percorso rilevante/frequentazione scolastica, commerciale, podistica (da 0 a 3)	3
Fermata bus scolastico o bus di linea o Pedibus (da 0 a 2)	
TOTALE	12,5

NOTE DI PROGETTO

- Incrocio con via S.ta Maria: da qualificare.



Codice – Nome via	U20	Via Marzari
Zona – Orientamento	SANTORSO	Da via Marconi alla Piazza



DISLIVELLO

ACCENTUATO	LIEVE	VARIABILE	ASSENTE
<input checked="" type="checkbox"/> (fine via)	<input checked="" type="checkbox"/>	<input checked="" type="checkbox"/>	<input type="checkbox"/>

TIPOLOGIA PERCORSO

Da asfaltare	Marciaiede <90	Marciaiede >90	Banchina con street print	Banchina stretta protetta	Carreggiata	Pista ciclop.
<input type="checkbox"/>	<input checked="" type="checkbox"/>	<input type="checkbox"/>	<input type="checkbox"/>	<input type="checkbox"/>	<input checked="" type="checkbox"/>	<input type="checkbox"/>

ACCESSIBILITÀ PEDONALE

LATO Sinistro	LATO Destro
<input checked="" type="checkbox"/>	<input checked="" type="checkbox"/>

LEGENDA: ☒ accessibile/ a norma ☒ parzialmente accessibile/ assenza orientamento ☒ non accessibile/ accessibilità vincolata

ATTRAVERSAMENTI E INCROCI

ubicazione	Continuità percorso	Orientamento (podotattili, paletto, semaforo acustico)	Sicurezza (segnaletica, lungh. illuminazione, velocità auto)
------------	---------------------	--	--

Attraversamenti

Fine via prima della piazza	<input checked="" type="checkbox"/> (2 scal)	NO	NO
Piazza	<input checked="" type="checkbox"/>	SI	NO

Incroci/intersezioni

Piazza (sassi) H. banca	<input checked="" type="checkbox"/>	NO	NO
Via Calcaussa	<input checked="" type="checkbox"/>	NO	(pendenza)

STALLI PARCH. RISERVATI

	Accessibile	Parz. Access.	Non Access.
In piazza	<input checked="" type="checkbox"/>	<input type="checkbox"/>	<input type="checkbox"/>

FERMATE AUTOBUS

Ubicazione:	Lato destro	Lato sinistro
MOBILITA' (raccordo al percorso / spazio per movimento/pedana)	<input type="checkbox"/>	<input type="checkbox"/>
ORIENTAMENTO (intercettaz. non vedenti / identif. fermata)	<input type="checkbox"/>	<input type="checkbox"/>
COMFORT (presenza pensilina / presenza panca)	<input type="checkbox"/>	<input type="checkbox"/>



RUOLO FUNZIONE DELLA VIA

Inserire limite 30	
ERP (edilizia residenziale pubblica)	
Parco, area verde-giochi, piazza, cimitero	
Edifici/ impianti sportivi	
Residenziale/Lottizzazione/	X

Limite attuale	
benzinaio	X
Negozi, attività commerciali, bar	
Area Parcheggio	
Presenza alberatura e/o elementi di arredo	

PRIORITA'

Non Accessibilità e/o Insicurezza (da 0 a 3)	3
Servizi pubblici, posta, parcheggio, aree gioco, piazze, chiesa (da 0 a 2)	2
Supermercati, negozi di prossimità "panificio, alimentare, ecc." (da 0 a 3)	1
Scuola, cimitero (da 0 a 3)	
Presenza servizi per disabili-anziani: ambulatori, casa riposo, farmacia, (da 0 a 3)	
Segnalazioni pervenute (da 0 a 4)	2
Lavori previsti e/o nuove urbanizzazioni (da 0 a 3)	
Percorso rilevante/frequentazione scolastica, commerciale, podistica (da 0 a 3)	3
Fermata bus scolastico o bus di linea o Pedibus (da 0 a 2)	
TOTALE	11

NOTE DI PROGETTO

- Carreggiata molto ampia.
- Presente un rilevatore di velocità automezzi.



Codice – Nome via	U21	Via Riccio
Zona – Orientamento	SANTORSO	Da Via Maglio



DISLIVELLO

ACCENTUATO	LIEVE	VARIABILE	ASSENTE
	X	X	X

TIPOLOGIA PERCORSO

Da asfaltare	Marciaiede <90	Marciaiede >90	Banchina con street print	Banchina stretta protetta	Carreggiata	Pista cicloped.
		X				X

ACCESSIBILITÀ PEDONALE

LATO Sinistro	LATO Destro
X	X (ciclabile)

LEGENDA: X accessibile/ a norma X parzialmente accessibile/ assenza orientamento X non accessibile/ accessibilità vincolata

ATTRAVERSAMENTI E INCROCI

ubicazione	Continuità percorso	Orientamento (podotattili, paletto, semaforo acustico)	Sicurezza (segnaletica, lungh. illuminazione, velocità auto)
------------	---------------------	--	--

Attraversamenti

Inizio via	X (1 scal)	NO	SI
------------	------------	----	----

Incroci/intersezioni

Maglio (DX)	X	NO	SI
-------------	---	----	----

STALLI PARCH. RISERVATI

ASSENTE	Accessibile	Parz. Access.	Non Access.
	X		

FERMATE AUTOBUS

Ubicazione: assente	Lato destro	Lato sinistro
MOBILITA' (raccordo al percorso / spazio per movimento/pedana)		
ORIENTAMENTO (intercettaz. non vedenti / identif. fermata)		
COMFORT (presenza pensilina / presenza panca)		



RUOLO FUNZIONE DELLA VIA


Inserire limite 30	
ERP (edilizia residenziale pubblica)	
Monumenti, edifici di culto, chiesa, parrocchie	
Parco, area verde-giochi, piazza, cimitero	
Edifici/ impianti sportivi	
Residenziale/Lottizzazione/	

Limite attuale	
Via Chiusa	X
Ambulatori, farmacia, dentista, croce verde	
Negozi, attività commerciali, bar	
Area Parcheggio	
Presenza alberatura e/o elementi di arredo	

PRIORITA'

Non Accessibilità e/o Insicurezza (da 0 a 3)	1
Servizi pubblici, posta, parcheggio, aree gioco, piazze, chiesa (da 0 a 2)	
Supermercati, negozi di prossimità "panificio, alimentare, ecc." (da 0 a 3)	
Scuola, cimitero (da 0 a 3)	
Presenza servizi per disabili-anziani: ambulatori, casa riposo, farmacia, (da 0 a 3)	
Segnalazioni pervenute (da 0 a 4)	
Lavori previsti e/o nuove urbanizzazioni (da 0 a 3)	3
Percorso rilevante/frequenzamento scolastica, commerciale, podistica (da 0 a 3)	2
Fermata bus scolastico o bus di linea o Pedibus (da 0 a 2)	
TOTALE	6

NOTE DI PROGETTO

- Il percorso prosegue nella ciclabile  (in ghiaia).
- Prevista la realizzazione del completamento percorso ciclopedonale.



Codice – Nome via	U22	Via Enrico da Ca' Zeno
Zona – Orientamento	SANTORSO	Da via della Marzara a via Della Stamperia



DISLIVELLO

ACCENTUATO	LIEVE	VARIABILE	ASSENTE
x	X		x

TIPOLOGIA PERCORSO

Da asfaltare	Marciapiede <90	Marciapiede >90	Banchina con street print	Banchina stretta Non protetta	Carreggiata	Pista cicloped.
		X		Fine via (SX)	X	

ACCESSIBILITÀ PEDONALE

Tratto 2

LATO Sinistro	LATO Destro
V. mappa	
<p>Dopo 50m per 50m </p> <p>Dopo la curva </p>	<p> - Dopo la curva con puntuale </p> <p>Poi ultimo tratto con 2 restringimenti</p> <p>Ultimi 50m </p>

LEGENDA: accessibile/ a norma parzialmente accessibile/ assenza orientamento non accessibile/ accessibilità vincolata

ATTRAVERSAMENTI E INCROCI

ubicazione	Continuità percorso	Orientamento (podotattili, paletto, semaforo acustico)	Sicurezza (segnaletica, lungh. Illuminazione, velocità auto)
------------	---------------------	--	--

Attraversamenti

assente			
---------	--	--	--

Incroci/intersezioni

Via Della Stamperia		NO	NO
Via Volti		NO	SI/NO (rialzato)
Via Della Marzara		NO	SI

STALLI PARCH. RISERVATI

ASSENTE	Accessibile	Parz. Access.	Non Access.
X			



FERMATE AUTOBUS

<i>Ubicazione: assente</i>	<i>Lato destro</i>	<i>Lato sinistro</i>
MOBILITA' (raccordo al percorso / spazio per movimento/pedana)		
ORIENTAMENTO (intercettaz. non vedenti / identif. fermata)		
COMFORT (presenza pensilina / presenza panca)		

RUOLO FUNZIONE DELLA VIA

Inserire limite 30	
Edifici/ impianti sportivi	
Residenziale/Lottizzazione/	X

Limite attuale	
Area Parcheggio	X
Presenza alberatura e/o elementi di arredo	

PRIORITA'

Non Accessibilità e/o Insicurezza (da 0 a 3)	3
Servizi pubblici, posta, parcheggio, aree gioco, piazze, chiesa (da 0 a 2)	
Supermercati, negozi di prossimità "panificio, alimentare, ecc." (da 0 a 3)	
Scuola, cimitero (da 0 a 3)	
Presenza servizi per disabili-anziani: ambulatori, casa riposo, farmacia, (da 0 a 3)	
Segnalazioni pervenute (da 0 a 4)	
Lavori previsti e/o nuove urbanizzazioni (da 0 a 3)	
Percorso rilevante/frequentazione scolastica, commerciale, podistica (da 0 a 3)	1
Fermata bus scolastico o bus di linea o Pedibus (da 0 a 2)	
TOTALE	4



Codice – Nome via	U23	Via Caschini
Zona – Orientamento	SANTORSO	Da via Ognibene dei Bonosolo



DISLIVELLO

ACCENTUATO	LIEVE	VARIABILE	ASSENTE
X1	X		X

TIPOLOGIA PERCORSO

Da asfaltare	Marciaiede <90	Marciaiede >90	Banchina con street print	Banchina stretta protetta	Carreggiata	Pista cicloped.
		X			X	

ACCESSIBILITÀ PEDONALE

LATO Sinistro	LATO Destro
Da Ognibene dei Bonosolo 1 Sx X e DX X	X (X solo davanti al parco dissesto puntuale) poi X

LEGENDA: X accessibile/ a norma X parzialmente accessibile/ assenza orientamento X non accessibile/ accessibilità vincolata

ATTRAVERSAMENTI E INCROCI

ubicazione	Continuità percorso	Orientamento (podotattili, paletto, semaforo acustico)	Sicurezza (segnaletica, lungh. Illuminazione, velocità auto)
------------	---------------------	--	--

Attraversamenti

assente			
---------	--	--	--

Incroci/intersezioni

Via Ognibene di Bonosolo (SX)	X	NO	SI (ma no strisce e scal 2)
Via Ognibene di Bonosolo (DX)	X	NO	SI

STALLI PARCH. RISERVATI

Vedi via Ognibene

ASSENTE	Accessibile	Parz. Access.	Non Access.



FERMATE AUTOBUS

<i>Ubicazione: assente</i>	<i>Lato destro</i>	<i>Lato sinistro</i>
MOBILITA' (raccordo al percorso / spazio per movimento/pedana)		
ORIENTAMENTO (intercettaz. non vedenti / identif. fermata)		
COMFORT (presenza pensilina / presenza panca)		

RUOLO FUNZIONE DELLA VIA

Inserire limite 20	X	Limite attuale	
ERP (edilizia residenziale pubblica)		Nido	
Monumenti, edifici di culto, chiesa, parrocchie		Ambulatori, farmacia, dentista, croce verde	
Parco, area verde -giochi, piazza, cimitero	X	Negozi, attività commerciali, bar	
Edifici/ impianti sportivi		Area Parcheggio	
Residenziale /Lottizzazione/	X	Presenza alberatura e/o elementi di arredo	

PRIORITA'

Non Accessibilità e/o Insicurezza (da 0 a 3)	2/3
Servizi pubblici, posta, parcheggio, aree gioco, piazze, chiesa (da 0 a 2)	2
Supermercati, negozi di prossimità "panificio, alimentare, ecc." (da 0 a 3)	
Scuola, cimitero (da 0 a 3)	
Presenza servizi per disabili-anziani: ambulatori, casa riposo, farmacia, (da 0 a 3)	
Segnalazioni pervenute (da 0 a 4)	
Lavori previsti e/o nuove urbanizzazioni (da 0 a 3)	
Percorso rilevante/frequentazione scolastica, commerciale, podistica (da 0 a 3)	2,5
Fermata bus scolastico o bus di linea o Pedibus (da 0 a 2)	
TOTALE	7

NOTE DI PROGETTO

- Dissesto dei marciapiedi.
- Marciapiede lato parco: **XX**.



Codice – Nome via	U24/36	Via Della Marzara/ Via De Pieri
Zona – Orientamento	SANTORSO	da via Delle Arzere a via Maglio



DISLIVELLO

ACCENTUATO	LIEVE	VARIABILE	ASSENTE
	X		X

TIPOLOGIA PERCORSO

Da asfaltare	Marciapiede <90	Marciapiede >90	Banchina con street print	Banchina stretta protetta	Carreggiata	Pista
		X			X	X

ACCESSIBILITÀ PEDONALE

LATO Sinistro	LATO Destro
<p>❌ - da via Ravizza marciapiede ❌ poi dopo 100m x da via De Pieri: xx con poco ❌</p>	<p>❌ per 30 m; poi x con puntuale ❌ da via Caschini x poi ciclabile x poi x/x</p>

LEGENDA: x accessibile/ a norma x parzialmente accessibile/ assenza orientamento ❌ non accessibile/ accessibilità vincolata

ATTRAVERSAMENTI E INCROCI

ubicazione	Continuità percorso	Orientamento (podotattili, paletto, semaforo acustico)	Sicurezza (segnaletica, lungh. Illuminazione, velocità auto)
------------	---------------------	--	--

Attraversamenti

Rialzato /Della Fonda	x	NO	SI
Rialzato (Ravizza)	x	NO	SI
Rialzato (De Pieri)	x	NO	SI

Incroci/intersezioni

Via Arzate	x	NO	SI
Via Marzara (interna)	❌ (1scal)	NO	SI
Via De Pieri (interna)	❌ (1 scal)	NO	SI
Via Maglio	❌	NO	NO
Via Ravizza	❌ (dissesto)	NO	SI



**STALLI PARCH. RISERVATI
scuola**

Lungo la strada - Scuola

ASSENTE	Accessibile	Parz. Access.	Non Access.
		X	

**FERMATE
AUTOBUS**

Ubicazione: assente	Lato destro	Lato sinistro
MOBILITA' (raccordo al percorso / spazio per movimento/pedana)		
ORIENTAMENTO (intercettaz. non vedenti / identif. fermata)		
COMFORT (presenza pensilina / presenza panca)		

RUOLO FUNZIONE DELLA VIA

Inserire limite	X
Residenziale/Lottizzazione/	X

Limite attuale	
Presenza alberatura e/o elementi di arredo	

PRIORITA'

Non Accessibilità e/o Insicurezza (da 0 a 3)	2
Servizi pubblici, posta, parcheggio, aree gioco, piazze, chiesa (da 0 a 2)	2
Supermercati, negozi di prossimità "panificio, alimentare, ecc." (da 0 a 3)	
Scuola, cimitero (da 0 a 3)	3
Presenza servizi per disabili-anziani: ambulatori, casa riposo, farmacia, (da 0 a 3)	
Segnalazioni pervenute (da 0 a 4)	2
Lavori previsti e/o nuove urbanizzazioni (da 0 a 3)	
Percorso rilevante/frequentazione scolastica, commerciale, podistica (da 0 a 3)	3
Fermata bus scolastico o bus di linea o Pedibus (da 0 a 2)	2
TOTALE	15



Codice – Nome via	U25	Via Malga Zonta/Vicolo Menarola
Zona – Orientamento	SANTORSO	



DISLIVELLO

ACCENTUATO	LIEVE	VARIABILE	ASSENTE
X	X		

TIPOLOGIA PERCORSO

Da asfaltare	Marciaiede <90	Marciaiede >90	Banchina con street print	Banchina stretta protetta	Carreggiata	Pista cicloped.
		X (Vicolo Menarola lato DX)			X Zonta	

ACCESSIBILITÀ PEDONALE

Vicolo Menarola

LATO Sinistro	LATO Destro
	X
	X (Vicolo Menarola)

LEGENDA: X accessibile/ a norma X parzialmente accessibile/ assenza orientamento X non accessibile/ accessibilità vincolata

ATTRAVERSAMENTI E INCROCI

ubicazione	Continuità percorso	Orientamento (podotattili, paletto, semaforo acustico)	Sicurezza (segnaletica, lunghez. Illuminazione, velocità auto)
------------	---------------------	--	--

Attraversamenti

assente			
---------	--	--	--

Incroci/intersezioni

Via Marconi	X	NO	SI/NO
Vicolo Menarola	X	NO	SI

STALLI PARCH. RISERVATI

ASSENTE	Accessibile	Parz. Access.	Non Access.
		PA (Lieve pendenza e pav. con dissesto)	



FERMATE AUTOBUS

<i>Ubicazione: assente</i>	<i>Lato destro</i>	<i>Lato sinistro</i>
MOBILITA' (raccordo al percorso / spazio per movimento/pedana)		
ORIENTAMENTO (intercettaz. non vedenti / identif. fermata)		
COMFORT (presenza pensilina / presenza panca)		

RUOLO FUNZIONE DELLA VIA

Inserire limite 20	X	A senso unico	X
ERP (edilizia residenziale pubblica)		Fermata Pedibus	X
Parco, area verde-giochi, piazza, cimitero		Negozi, attività commerciali, bar	
Edifici/ impianti sportivi		Area Parcheggio	
Residenziale/Lottizzazione/	X	Presenza alberatura e/o elementi di arredo	

PRIORITA'

	Zonta	Vicolo
Non Accessibilità e/o Insicurezza (da 0 a 3)	3	1
Servizi pubblici, posta, parcheggio, aree gioco, piazze, chiesa (da 0 a 2)		
Supermercati, negozi di prossimità "panificio, alimentare, ecc." (da 0 a 3)		
Scuola, cimitero (da 0 a 3)		
Servizi per disabili-anziani: ambulatori, casa riposo, farmacia, (da 0 a 3)		
Segnalazioni pervenute (da 0 a 4)		
Lavori previsti e/o nuove urbanizzazioni (da 0 a 3)		
Percorso rilevante/frequenzazione scolastica, podistica (da 0 a 3)	1,5	1
Fermata bus scolastico o bus di linea o Pedibus (da 0 a 2)	2	2
TOTALE	6,5	4

NOTE DI PROGETTO

- Incrocio via Malga Zonta/ vicolo Menarola: presente fermata Pedibus.
- Vicolo Menarola pianeggiante con marciapiede su un lato.



Codice – Nome via	U26	Via Falcone Borsellino (ex via della Pignatella)
Zona – Orientamento	SANTORSO	Da Via Marconi



DISLIVELLO

ACCENTUATO	LIEVE	VARIABILE	ASSENTE
<input checked="" type="checkbox"/> (prima metà della via e dopo P. Borsellino)		X	<input checked="" type="checkbox"/> (30m H. P. Borsellino)

TIPOLOGIA PERCORSO

Da asfaltare	Marciapiede <90	Marciapiede >90	Banchina con street print	Banchina stretta protetta	Carreggiata	Pista cicloped.
		X			X	

ACCESSIBILITÀ PEDONALE

LATO Sinistro	LATO Destro
<input checked="" type="checkbox"/> fino a via Borsellino. Da P. Borsellino <input checked="" type="checkbox"/> Ultimi 30 m <input checked="" type="checkbox"/>	<input checked="" type="checkbox"/>

LEGENDA: ☒ accessibile/ a norma ☒ parzialmente accessibile/ assenza orientamento ☒ non accessibile/ accessibilità vincolata

ATTRAVERSAMENTI E INCROCI

ubicazione	Continuità percorso	Orientamento (podotattili, paletto, semaforo acustico)	Sicurezza (segnaletica, lunghezze, illuminazione, velocità auto)
------------	---------------------	--	--

Attraversamenti

Fine via	<input checked="" type="checkbox"/>	NO	SI
----------	-------------------------------------	----	----

Incroci/intersezioni

Via Marconi	<input checked="" type="checkbox"/>	NO	NO
Via Maglio	<input checked="" type="checkbox"/>	NO	NO

STALLI PARCH. RISERVATI

via Borsellino

ASSENTE	Accessibile	Parz. Access.	Non Access.
	<input checked="" type="checkbox"/>		

FERMATE AUTOBUS

Ubicazione: assente	Lato destro	Lato sinistro
MOBILITA' (raccordo al percorso / spazio per movimento/pedana)		
ORIENTAMENTO (intercettaz. non vedenti / identif. fermata)		
COMFORT (presenza pensilina / presenza panca)		



RUOLO FUNZIONE DELLA VIA





Inserire limite 20	X
Residenziale/Lottizzazione/	X

Limite attuale	
Presenza alberatura e/o elementi di arredo	

PRIORITA'

Non Accessibilità e/o Insicurezza (da 0 a 3)	2
Servizi pubblici, posta, parcheggio, aree gioco, piazze, chiesa (da 0 a 2)	
Supermercati, negozi di prossimità "panificio, alimentare, ecc." (da 0 a 3)	
Scuola, cimitero (da 0 a 3)	
Presenza servizi per disabili-anziani: ambulatori, casa riposo, farmacia, (da 0 a 3)	
Segnalazioni pervenute (da 0 a 4)	
Lavori previsti e/o nuove urbanizzazioni (da 0 a 3)	
Percorso rilevante/frequentazione scolastica, commerciale, podistica (da 0 a 3)	1,5
Fermata bus scolastico o bus di linea o Pedibus (da 0 a 2)	
TOTALE	3,5

NOTE DI PROGETTO

- Pendenza (da metà via)  e percorso assente.
- Marciapiede nuovo a SX  (via Borsellino) poi  con pendenza.
- Via Falcone Borsellino: pianeggiante .



Codice – Nome via	U27a	Via Maglio (Tratto 1)
Zona – Orientamento	SANTORSO	Da via Riccio a via Pozzati



DISLIVELLO

ACCENTUATO	LIEVE	VARIABILE	ASSENTE
	X	X	

TIPOLOGIA PERCORSO

Da asfaltare	Marciaiede <90	Marciaiede >90	Banchina con street print	Banchina stretta protetta	Carreggiata	Pista cicloped.
	X				X	

ACCESSIBILITÀ PEDONALE

LATO Sinistro	LATO Destro
X ultimi 20m X	XXX - Ultimi 100m: XX tranne 20m X strettoia prima poi X

LEGENDA: X accessibile/ a norma X parzialmente accessibile/ assenza orientamento X non accessibile/ accessibilità vincolata

ATTRAVERSAMENTI E INCROCI

ubicazione	Continuità percorso	Orientamento (podotattili, paletto, semaforo acustico)	Sicurezza (segnaletica, lungh. Illuminazione, velocità auto)
------------	---------------------	--	--

Attraversamenti

Fine via	X	NO	NO
----------	---	----	----

Incroci/intersezioni

Via Pozzati	X	NO	SI
Via Riccio	X	NO	SI

STALLI PARCH. RISERVATI

ASSENTE	Accessibile	Parz. Access.	Non Access.
X			

FERMATE AUTOBUS

Ubicazione: assente	Lato destro	Lato sinistro
MOBILITA' (raccordo al percorso / spazio per movimento/pedana)		
ORIENTAMENTO (intercettaz. non vedenti / identif. fermata)		
COMFORT (presenza pensilina / presenza panca)		



RUOLO FUNZIONE DELLA VIA

Inserire limite 40	X
Monumenti, edifici di culto, chiesa, parrocchie	
Parco, area verde-giochi, piazza, cimitero	
Residenziale/Lottizzazione/	X

Limite attuale	
Ambulatori, farmacia, dentista, croce verde	
Negozi, attività commerciali, bar	
Presenza alberatura e/o elementi di arredo	

PRIORITA'

Non Accessibilità e/o Insicurezza (da 0 a 3)	3
Servizi pubblici, posta, parcheggio, aree gioco, piazze, chiesa (da 0 a 2)	
Supermercati, negozi di prossimità "panificio, alimentare, ecc." (da 0 a 3)	
Scuola, cimitero, ospedale (da 0 a 3)	
Presenza servizi per disabili-anziani: ambulatori, casa riposo, farmacia, (da 0 a 3)	
Segnalazioni pervenute (da 0 a 4)	
Lavori previsti e/o nuove urbanizzazioni (da 0 a 3)	
Percorso rilevante/frequentazione scolastica, commerciale, podistica (da 0 a 3)	2
Fermata bus scolastico o bus di linea o Pedibus (da 0 a 2)	
TOTALE	5

NOTE DI PROGETTO

- Strada stretta con tratto in pendenza.



\\Codice – Nome via	U27b	Via Maglio (tratto 2)
Zona – Orientamento	SANTORSO	Da via Riccio a via Maglio (2)



DISLIVELLO

ACCENTUATO	LIEVE	VARIABILE	ASSENTE
X	X		

TIPOLOGIA PERCORSO

Da asfaltare	Marciaiede <90	Marciaiede >90	Banchina con street print	Banchina stretta protetta	Carreggiata	Pista ciclopied.
	X	X			X	

ACCESSIBILITÀ PEDONALE

	LATO Sinistro	LATO Destro
	X	XX X Da via Menarola X
Da via Della Pignatella		X

LEGENDA: X accessibile/ a norma X parzialmente accessibile/ assenza orientamento X non accessibile/ accessibilità vincolata

ATTRAVERSAMENTI E INCROCI

ubicazione	Continuità percorso	Orientamento (podotattili, paletto, semaforo acustico)	Sicurezza (segnaletica, lungh. Illuminazione, velocità auto)
------------	---------------------	--	--

Attraversamenti

Inizio via	X (2)	NO	(non a norma)
verso la fine della via	X	NO	NO

Incroci/intersezioni

Via Maglio	X	NO	NO
Via Riccio	X (1)	NO	
Via Menarola	X (2)	NO	SI
Traversa Interna dopo via Menarola	X	NO	SI
Via Della Stamperia	X	NO	NO



STALLI PARCH. RISERVATI

ASSENTE	Accessibile	Parz. Access.	Non Access.
X			

FERMATE AUTOBUS

Ubicazione: assente	Lato destro	Lato sinistro
MOBILITA' (raccordo al percorso / spazio per movimento/pedana)		
ORIENTAMENTO (intercettaz. non vedenti / identif. fermata)		
COMFORT (presenza pensilina / presenza panca)		

RUOLO FUNZIONE DELLA VIA

Inserire limite 30	
Residenziale/Lottizzazione/	X

Limite attuale	
Presenza alberatura e/o elementi di arredo	

PRIORITA'


Non Accessibilità e/o Insicurezza (da 0 a 3)	2/3
Servizi pubblici, posta, parcheggio, aree gioco, piazze, chiesa (da 0 a 2)	
Supermercati, negozi di prossimità "panificio, alimentare, ecc." (da 0 a 3)	
Scuola, cimitero (da 0 a 3)	
Presenza servizi per disabili-anziani: ambulatori, casa riposo, farmacia, (da 0 a 3)	
Segnalazioni pervenute (da 0 a 4)	
Lavori previsti e/o nuove urbanizzazioni (da 0 a 3)	
Percorso rilevante/frequentazione scolastica, commerciale, podistica (da 0 a 3)	2
Fermata bus scolastico o bus di linea o Pedibus (da 0 a 2)	
TOTALE	4,5

NOTE DI PROGETTO

- Incrocio via Riccio/ via Maglio da qualificare.
- Dissesto asfalto e pendenza.
- Incrocio via Maglio/ via Della Stamperia da qualificare.
- Dopo via Falcone tutte le intersezioni (lato SX) con scalini **X**.



Codice – Nome via	U28	Via Calcaussa
Zona – Orientamento	SANTORSO	Da via Pozzati



DISLIVELLO	ACCENTUATO	LIEVE	VARIABILE	ASSENTE
	X			

TIPOLOGIA PERCORSO	Da asfaltare	Marcia piede <90	Marcia piede >90	Banchina con street print	Banchina stretta protetta	Carreggiata	Pista ciclop.
						X	

ACCESSIBILITÀ PEDONALE	LATO Sinistro	LATO Destro
	X	

LEGENDA: X accessibile/ a norma X parzialmente accessibile/ assenza orientamento X non accessibile/ accessibilità vincolata

ATTRAVERSAMENTI E INCROCI

ubicazione	Continuità percorso	Orientamento (podotattili, paletto, semaforo acustico)	Sicurezza (segnaletica, lungh. Illuminazione, velocità auto)
------------	---------------------	--	--

Attraversamenti

assente			
---------	--	--	--

Incroci/intersezioni

Via Marzari	X	NO	NO (percorso assente)
Via Pozzati (ciclopeditone)	X	NO	SI

STALLI PARCH. RISERVATI

ASSENTE	Accessibile	Parz. Access.	Non Access.
X			

FERMATE AUTOBUS

Ubicazione: V. Piazza Moro	Lato destro	Lato sinistro
MOBILITA' (raccordo al percorso / spazio per movimento/pedana)		
ORIENTAMENTO (intercettaz. non vedenti / identif. fermata)		
COMFORT (presenza pensilina / presenza panca)		



RUOLO FUNZIONE DELLA VIA

Inserire limite 20	X
Monumenti, edifici di culto, chiesa, parrocchie	
Parco, area verde-giochi, piazza, cimitero	
Edifici/ impianti sportivi	
Residenziale/Lottizzazione/	X

Limite attuale	
Ambulatori, farmacia, dentista, croce verde	
Negozi, attività commerciali, bar	
Area Parcheggio	
Presenza alberatura e/o elementi di arredo	

PRIORITA'

Non Accessibilità e/o Insicurezza (da 0 a 3)	3
Servizi pubblici, posta, parcheggio, aree gioco, piazze, chiesa (da 0 a 2)	
Supermercati, negozi di prossimità "panificio, alimentare, ecc." (da 0 a 3)	
Scuola, cimitero (da 0 a 3)	
Presenza servizi per disabili-anziani: ambulatori, casa riposo, farmacia, (da 0 a 3)	
Segnalazioni pervenute (da 0 a 4)	1
Lavori previsti e/o nuove urbanizzazioni (da 0 a 3)	
Percorso rilevante/frequentazione scolastica, commerciale, podistica (da 0 a 3)	2
Fermata bus scolastico o bus di linea o Pedibus (da 0 a 2)	
TOTALE	6



Codice – Nome via	U29/32	Via Rio/Murello
Zona – Orientamento	SANTORSO	Da via Rio



DISLIVELLO

ACCENTUATO	LIEVE	VARIABILE	ASSENTE
<input checked="" type="checkbox"/> (40m dopo)	<input checked="" type="checkbox"/>	<input checked="" type="checkbox"/>	<input type="checkbox"/>

TIPOLOGIA PERCORSO

Da asfaltare	Marciapiede <90	Marciapiede >90	Banchina con street print	Banchina stretta protetta	Carreggiata	Pista ciclop.
<input type="checkbox"/>	<input type="checkbox"/>	<input type="checkbox"/>	<input type="checkbox"/>	<input type="checkbox"/>	<input checked="" type="checkbox"/>	<input type="checkbox"/>

ACCESSIBILITÀ PEDONALE

LATO Sinistro	LATO Destro
<input checked="" type="checkbox"/>	<input type="checkbox"/>

LEGENDA: ☒ accessibile/ a norma ☒ parzialmente accessibile/ assenza orientamento ☒ non accessibile/ accessibilità vincolata

ATTRAVERSAMENTI E INCROCI

ubicazione	Continuità percorso	Orientamento (podotattili, paletto, semaforo acustico)	Sicurezza (segnaletica, lungh. Illuminazione, velocità auto)
------------	---------------------	--	--

Attraversamenti

assente	<input type="checkbox"/>	<input type="checkbox"/>	<input type="checkbox"/>
---------	--------------------------	--------------------------	--------------------------

Incroci/intersezioni

Da via Sabbionara	<input checked="" type="checkbox"/>	NO	NO
Via Volti	<input checked="" type="checkbox"/>	NO	SI
Via Maglio/Marconi/Della Stamperia	<input checked="" type="checkbox"/>	NO	NO

STALLI PARCH. RISERVATI

ASSENTE	Accessibile	Parz. Access.	Non Access.
<input checked="" type="checkbox"/>	<input type="checkbox"/>	<input type="checkbox"/>	<input type="checkbox"/>

FERMATE AUTOBUS

Ubicazione: assente	Lato destro	Lato sinistro
MOBILITA' (raccordo al percorso / spazio per movimento/pedana)	<input type="checkbox"/>	<input type="checkbox"/>
ORIENTAMENTO (intercettaz. non vedenti / identif. fermata)	<input type="checkbox"/>	<input type="checkbox"/>
COMFORT (presenza pensilina / presenza panca)	<input type="checkbox"/>	<input type="checkbox"/>



RUOLO FUNZIONE DELLA VIA

Inserire limite 30	
Parco, area verde-giochi, piazza, cimitero	
Edifici/ impianti sportivi	
Residenziale/Lottizzazione/	X

Limite attuale	
Negozi, attività commerciali, bar	
Area Parcheggio	
Presenza alberatura e/o elementi di arredo	

PRIORITA'

Non Accessibilità e/o Insicurezza (da 0 a 3)	3
Servizi pubblici, posta, parcheggio, aree gioco, piazze, chiesa (da 0 a 2)	
Supermercati, negozi di prossimità "panificio, alimentare, ecc." (da 0 a 3)	
Scuola, cimitero (da 0 a 3)	
Presenza servizi per disabili-anziani: ambulatori, casa riposo, farmacia, (da 0 a 3)	
Segnalazioni pervenute (da 0 a 4)	
Lavori previsti e/o nuove urbanizzazioni (da 0 a 3)	
Percorso rilevante/frequentazione scolastica, commerciale, podistica (da 0 a 3)	1,5
Fermata bus scolastico o bus di linea o Pedibus (da 0 a 2)	
TOTALE	4,5

NOTE DI PROGETTO

- Via Sabbionara: assente percorso pedonale e pendenza accentuata; X incrocio con via Rebutan.
- Dissesto della carreggiata.
- Tratto 1 via Di Sopra: X pendenza e assenza percorso pedonale X.
- Via Maglio: assenza percorso X e lieve pendenza XX.
- Via Rio di Sopra: presente limite 30kmh e pendenza variabile.



Codice – Nome via	U30	Via Marconi
Zona – Orientamento	SANTORSO	



DISLIVELLO

ACCENTUATO	LIEVE	VARIABILE	ASSENTE
	X		X

TIPOLOGIA PERCORSO

Da asfaltare	Marciapiede <90	Marciapiede >90	Banchina con street print	Banchina stretta protetta	Carreggiata	Pista cicloped.

ACCESSIBILITÀ PEDONALE

LATO Sinistro	LATO Destro
	X

LEGENDA: X accessibile/ a norma X parzialmente accessibile/ assenza orientamento X non accessibile/ accessibilità vincolata

ATTRAVERSAMENTI E INCROCI

ubicazione	Continuità percorso	Orientamento (podotattili, paletto, semaforo acustico)	Sicurezza (segnaletica, lungh. Illuminazione, velocità auto)
------------	---------------------	--	--

Attraversamenti

Incrocio Maglio	X (2 scal)	NO	NO
H. via Zonta	X	NO	NO
Via Marzari	X	MO	NO

Incroci/intersezioni

Via Maglio/Stamperia/	X	NO	X
Via Malaga Zonta	X	NO	

STALLI PARCH. RISERVATI

ASSENTE	Accessibile	Parz. Access.	Non Access.
X			

FERMATE AUTOBUS

Ubicazione: Incrocio con laglio	Lato destro	Lato sinistro
MOBILITA' (raccordo al percorso / spazio per movimento/pedana)	PA	NA
ORIENTAMENTO (intercettaz. non vedenti / identif. fermata)	NO	NO
COMFORT (presenza pensilina / presenza panca)	SI	NO



RUOLO FUNZIONE DELLA VIA

Inserire limite 30	
Parco, area verde-giochi, piazza, cimitero	
Edifici/ impianti sportivi	
Residenziale/Lottizzazione/	X

Limite attuale	
Negozi, attività commerciali, bar	
Area Parcheggio	
Presenza alberatura e/o elementi di arredo	

PRIORITA'

Non Accessibilità e/o Insicurezza (da 0 a 3)	3
Servizi pubblici, posta, parcheggio, aree gioco, piazze, chiesa (da 0 a 2)	
Supermercati, negozi di prossimità "panificio, alimentare, ecc." (da 0 a 3)	
Scuola, cimitero (da 0 a 3)	
Presenza servizi per disabili-anziani: ambulatori, casa riposo, farmacia, (da 0 a 3)	
Segnalazioni pervenute (da 0 a 4)	2
Lavori previsti e/o nuove urbanizzazioni (da 0 a 3)	
Percorso rilevante/frequentazione scolastica, commerciale, podistica (da 0 a 3)	2
Fermata bus scolastico o bus di linea o Pedibus (da 0 a 2)	2
TOTALE	9

NOTE DI PROGETTO

- Vicolo Pignatella **X** (pendenza) e percorso assente **X**.
- Elevata velocità degli automezzi.



Codice – Nome via	U31	Via Della Ravizza
Zona – Orientamento	SANTORSO	Da via IV Novembre a via Della Marzera



DISLIVELLO

ACCENTUATO	LIEVE	VARIABILE	ASSENTE
X	X		

TIPOLOGIA PERCORSO

Da asfaltare	Marciapiede <90	Marciapiede >90	Banchina con street print	Banchina stretta protetta	Carreggiata	Pista cicloped.
		X			X	

ACCESSIBILITÀ PEDONALE

LATO Sinistro	LATO Destro
	X

LEGENDA: X accessibile/ a norma X parzialmente accessibile/ assenza orientamento X non accessibile/ accessibilità vincolata

ATTRAVERSAMENTI E INCROCI

ubicazione	Continuità percorso	Orientamento (podotattili, paletto, semaforo acustico)	Sicurezza (segnaletica, lunghez. Illuminazione, velocità auto)
------------	---------------------	--	--

Attraversamenti

assenti			
---------	--	--	--

Incroci/intersezioni

Via IV Novembre (DX)	X (dissesto)	NO	SI
Via IV Novembre (SX)	X	NO	NO
Via Calderani	X (2 scal)	NO	NO
Via Bordignon e Negrin	X (4 scal)	NO	SI
Vicolo Maganza	X (2 scal)	NO	SI
Via Della Marzera	X	NO	SI/NO (ciclabile)

STALLI PARCH. RISERVATI

ASSENTE	Accessibile	Parz. Access.	Non Access.
---------	-------------	---------------	-------------



Inizio via locanda Doremi

		X	
--	--	---	--

FERMATE AUTOBUS

Ubicazione: assente	Lato destro	Lato sinistro
MOBILITA' (raccordo al percorso / spazio per movimento/pedana)		
ORIENTAMENTO (intercettaz. non vedenti / identif. fermata)		
COMFORT (presenza pensilina / presenza panca)		

RUOLO FUNZIONE DELLA VIA

Inserire limite 30	X	Limite attuale 50	X
ERP (edilizia residenziale pubblica)		Area commerciale/artigianale	X
Monumenti, edifici di culto, chiesa, parrocchie		Ambulatori, farmacia, dentista, croce verde	
Parco, area verde-giochi, piazza, cimitero		Negozi, attività commerciali, bar	X
Residenziale/Lottizzazione/	X	Presenza alberatura e/o elementi di arredo	

PRIORITA'

Non Accessibilità e/o Insicurezza (da 0 a 3)	1,5
Servizi pubblici, posta, parcheggio, aree gioco, piazze, chiesa (da 0 a 2)	2
Supermercati, negozi di prossimità "panificio, alimentare, ecc." (da 0 a 3)	1
Scuola, cimitero (da 0 a 3)	
Presenza servizi per disabili-anziani: ambulatori, casa riposo, farmacia, (da 0 a 3)	
Segnalazioni pervenute (da 0 a 4)	1
Lavori previsti e/o nuove urbanizzazioni (da 0 a 3)	
Percorso rilevante/frequentazione scolastica, commerciale, podistica (da 0 a 3)	1,5/2
Fermata bus scolastico o bus di linea o Pedibus (da 0 a 2)	
TOTALE	7,5

NOTE DI PROGETTO

- Presente il cammino pedonale "Fogazzaro".



Codice – Nome via	U33	Via Impastato
Zona – Orientamento	SANTORSO	



DISLIVELLO

ACCENTUATO	LIEVE	VARIABILE	ASSENTE
	X		

TIPOLOGIA PERCORSO

Da asfaltare	Marciaiede <90	Marciaiede >90	Banchina con street print	Banchina stretta protetta	Carreggiata	Pista cicloped.
		X				X

ACCESSIBILITÀ PEDONALE

LATO Sinistro	LATO Destro
X	X

LEGENDA: X accessibile/ a norma X parzialmente accessibile/ assenza orientamento X non accessibile/ accessibilità vincolata

ATTRAVERSAMENTI E INCROCI

ubicazione	Continuità percorso	Orientamento (podotattili, paletto, semaforo acustico)	Sicurezza (segnaletica, lungh. Illuminazione, velocità auto)
------------	---------------------	--	--

Attraversamenti

assenti			
---------	--	--	--

Incroci/intersezioni

Via Volti	X	NO	NO
-----------	------------------------------------	----	----

STALLI PARCH. RISERVATI

ASSENTE	Accessibile	Parz. Access.	Non Access.
	2 X		

FERMATE AUTOBUS

Ubicazione: assente	Lato destro	Lato sinistro
MOBILITA' (raccordo al percorso / spazio per movimento/pedana)		
ORIENTAMENTO (intercettaz. non vedenti / identif. fermata)		
COMFORT (presenza pensilina / presenza panca)		



RUOLO FUNZIONE DELLA VIA

Inserire limite 20	X	Limite attuale	30
ERP (edilizia residenziale pubblica)		Via chiusa	X
Parco, area verde-giochi, piazza, cimitero	X	Negozi, attività commerciali, bar	
Edifici/ impianti sportivi		Area Parcheggio	
Residenziale/Lottizzazione/	X	Presenza alberatura e/o elementi di arredo	

PRIORITA'

Non Accessibilità e/o Insicurezza (da 0 a 3)	1,5
Servizi pubblici, posta, parcheggio, aree gioco, piazze, chiesa (da 0 a 2)	
Supermercati, negozi di prossimità "panificio, alimentare, ecc." (da 0 a 3)	
Scuola, cimitero (da 0 a 3)	
Presenza servizi per disabili-anziani: ambulatori, casa riposo, farmacia, (da 0 a 3)	
Segnalazioni pervenute (da 0 a 4)	
Lavori previsti e/o nuove urbanizzazioni (da 0 a 3)	
Percorso rilevante/frequentazione scolastica, commerciale, podistica (da 0 a 3)	2
Fermata bus scolastico o bus di linea o Pedibus (da 0 a 2)	
TOTALE	3,5

NOTE DI PROGETTO

- Sono presenti nuovi marciapiedi.
- Rimuovere la ciclopedonale nel marciapiede.



Codice – Nome via	U34	Via Timonchio
Zona – Orientamento	SANTORSO	Da via Della Stamperia



(tratto interno)

DISLIVELLO

ACCENTUATO	LIEVE	VARIABILE	ASSENTE
	X		

TIPOLOGIA PERCORSO

Da asfaltare	Marciapiede <90	Marciapiede >90	Banchina con street print	Banchina stretta protetta	Carreggiata	Pista cicloped.
		X			X	

ACCESSIBILITÀ PEDONALE

LATO Sinistro	LATO Destro
X	Ultimi 200m XX (marciapiede) con X

LEGENDA: X accessibile/ a norma X parzialmente accessibile/ assenza orientamento X non accessibile/ accessibilità vincolata

ATTRAVERSAMENTI E INCROCI

ubicazione	Continuità percorso	Orientamento (podotattili, paletto, semaforo acustico)	Sicurezza (segnaletica, lungh. Illuminazione, velocità auto)
------------	---------------------	--	--

Attraversamenti

assenti			
---------	--	--	--

Incroci/intersezioni

Via Della Stamperia	X	NO	NO
Va Volti	X	NO	SI/NO
Via Dei Tretti (DX)	X (sconnesso)	NO	SI

STALLI PARCH. RISERVATI

ASSENTE	Accessibile	Parz. Access.	Non Access.
X			

FERMATE AUTOBUS

Ubicazione: assente	Lato destro	Lato sinistro
MOBILITA' (raccordo al percorso / spazio per movimento/pedana)		
ORIENTAMENTO (intercettaz. non vedenti / identif. fermata)		
COMFORT (presenza pensilina / presenza panca)		



RUOLO FUNZIONE DELLA VIA

Inserire limite 30	X
Monumenti, edifici di culto, chiesa, parrocchie	
Parco, area verde-giochi , piazza, cimitero	X
Edifici/ impianti sportivi	
Residenziale /Lottizzazione/	X

Limite attuale	
Ambulatori, farmacia, dentista, croce verde	
Negozi, attività commerciali, bar	
Area Parcheggio	
Presenza alberatura e/o elementi di arredo	

PRIORITA'

Non Accessibilità e/o Insicurezza (da 0 a 3)	3
Servizi pubblici, posta, parcheggio, aree gioco, piazze, chiesa (da 0 a 2)	2
Supermercati, negozi di prossimità "panificio, alimentare, ecc." (da 0 a 3)	
Scuola, cimitero (da 0 a 3)	
Presenza servizi per disabili-anziani: ambulatori, casa riposo, farmacia, (da 0 a 3)	
Segnalazioni pervenute (da 0 a 4)	
Lavori previsti e/o nuove urbanizzazioni (da 0 a 3)	
Percorso rilevante/frequentazione scolastica, commerciale, podistica (da 0 a 3)	2
Fermata bus scolastico o bus di linea o Pedibus (da 0 a 2)	
TOTALE	7

NOTE DI PROGETTO

- Traversa interna di via Timonchio con marciapiede nuovo (lato DX) e lieve pendenza **X**.



Codice – Nome via	U35	Vie Sessegili/ Timonchiello/ Della Masena
Zona – Orientamento	SANTORSO	Da via Dei Tretti



DISLIVELLO

ACCENTUATO	LIEVE	VARIABILE	ASSENTE
	X		

TIPOLOGIA PERCORSO

Da asfaltare	Marciaiede <90	Marciaiede >90	Banchina con street print	Banchina stretta protetta	Carreggiata	Pista cicloped.
		X			X	

ACCESSIBILITÀ PEDONALE

LATO Sinistro	LATO Destro
X- Dalla piazzetta X	X Poi X - Dalla piazzetta X

LEGENDA: X accessibile/ a norma X parzialmente accessibile/ assenza orientamento X non accessibile/ accessibilità vincolata

ATTRAVERSAMENTI E INCROCI

ubicazione	Continuità percorso	Orientamento (podotattili, paletto, semaforo acustico)	Sicurezza (segnaletica, lungh. Illuminazione, velocità auto)
------------	---------------------	--	--

Attraversamenti

1 inizio via	X	NO	SI
--------------	---	----	----

Incroci/intersezioni

Via Dei Tretti (DX)	X	NO	SI
---------------------	---	----	----

STALLI PARCH. RISERVATI 3

ASSENTE	Accessibile	Parz. Access.	Non Access.
	X		

FERMATE AUTOBUS

Ubicazione: assente	Lato destro	Lato sinistro
MOBILITA' (raccordo al percorso / spazio per movimento/pedana)		
ORIENTAMENTO (intercettaz. non vedenti / identif. fermata)		
COMFORT (presenza pensilina / presenza panca)		



RUOLO FUNZIONE DELLA VIA

Inserire limite 20	X
Parco, area verde-giochi , piazzetta , cimitero	X
Edifici/ impianti sportivi	
Residenziale /Lottizzazione/	X

Limite attuale	
Piazzetta	X
Area Parcheggio	
Presenza alberatura e/o elementi di arredo	

PRIORITA'

Non Accessibilità e/o Insicurezza (da 0 a 3)	1,5 Poi 2,5
Servizi pubblici, posta, parcheggio, aree gioco, piazze, chiesa (da 0 a 2)	2
Supermercati, negozi di prossimità "panificio, alimentare, ecc." (da 0 a 3)	
Scuola, cimitero (da 0 a 3)	
Presenza servizi per disabili-anziani: ambulatori, casa riposo, farmacia, (da 0 a 3)	
Segnalazioni pervenute (da 0 a 4)	
Lavori previsti e/o nuove urbanizzazioni (da 0 a 3)	
Percorso rilevante/frequentazione scolastica, commerciale, podistica (da 0 a 3)	2,5
Fermata bus scolastico o bus di linea o Pedibus (da 0 a 2)	
TOTALE	6 7

NOTE DI PROGETTO

- Presente parco giochi alla fine di via della Masena.



Codice – Nome via	U37	Via Dei Tretti
Zona – Orientamento	SANTORSO	Dall'alto a via Roma



DISLIVELLO

ACCENTUATO	LIEVE	VARIABILE	ASSENTE
X			

TIPOLOGIA PERCORSO

Da asfaltare	Marciapiede <90	Marciapiede >90	Banchina con street print	Banchina stretta protetta	Carreggiata	Pista cicloped.
		X			X	

ACCESSIBILITÀ PEDONALE

LATO Sinistro	LATO Destro
X (x 40m) - Poi X	X - Poi X poi X poi X

LEGENDA: X accessibile/ a norma X parzialmente accessibile/ assenza orientamento X non accessibile/ accessibilità vincolata

ATTRAVERSAMENTI E INCROCI

ubicazione	Continuità percorso	Orientamento (podotattili, paletto, semaforo acustico)	Sicurezza (segnaletica, lungh. Illuminazione, velocità auto)
------------	---------------------	--	--

Attraversamenti

1	X	NO	NO
---	---	----	----

Incroci/intersezioni

Via Roma (continuità a DX)	X	NO	SI
----------------------------	---	----	----

STALLI PARCH. RISERVATI

ASSENTE	Accessibile	Parz. Access.	Non Access.
X			

FERMATE AUTOBUS

Ubicazione:	Lato destro	Lato sinistro
MOBILITA' (raccordo al percorso / spazio per movimento/pedana)	PA (lieve pendenza)	
ORIENTAMENTO (intercettaz. non vedenti / identif. fermata)	NO	
COMFORT (presenza pensilina / presenza panca)	NO	



RUOLO FUNZIONE DELLA VIA

Inserire limite 30		Limite attuale	
Monumenti, edifici di culto, chiesa , parrocchie	X	Ambulatori, farmacia, dentista, croce verde	
Parco, area verde-giochi, piazza , cimitero	X	Negozi, attività commerciali, bar	
Edifici/ impianti sportivi		Area Parcheggio	X
Residenziale /Lottizzazione/	X	Presenza alberatura e/o elementi di arredo	

PRIORITA'

Non Accessibilità e/o Insicurezza (da 0 a 3)	2
Servizi pubblici, posta, parcheggio, aree gioco, piazze, chiesa (da 0 a 2)	2
Supermercati, negozi di prossimità "panificio, alimentare, ecc." (da 0 a 3)	1
Scuola, cimitero (da 0 a 3)	
Presenza servizi per disabili-anziani: ambulatori, casa riposo, farmacia, (da 0 a 3)	
Segnalazioni pervenute (da 0 a 4)	
Lavori previsti e/o nuove urbanizzazioni (da 0 a 3)	
Percorso rilevante/frequentazione scolastica, commerciale, podistica (da 0 a 3)	2,5
Fermata bus scolastico o bus di linea o Pedibus (da 0 a 2)	2
TOTALE	9,5



Codice – Nome via	U38	Via Della Stamperia
Zona – Orientamento	SANTORSO	Da via Marconi



DISLIVELLO

ACCENTUATO	LIEVE	VARIABILE	ASSENTE
	XX		Inizio (50 m)

TIPOLOGIA PERCORSO

Da asfaltare	Marciapiede <90	Marciapiede >90	Banchina con street print	Banchina stretta protetta	Carreggiata	Pista cicloped.
		X			X	

ACCESSIBILITÀ PEDONALE

Via interna con area giochi
(marciapiede con lieve pendenza)

LATO Sinistro	LATO Destro
Tratto marciapiede a SX con scal fine via incrocio via Roma	

LEGENDA: X accessibile/ a norma X parzialmente accessibile/ assenza orientamento X non accessibile/ accessibilità vincolata

ATTRAVERSAMENTI E INCROCI

ubicazione	Continuità percorso	Orientamento (podotattili, paletto, semaforo acustico)	Sicurezza (segnaletica, lungh. Illuminazione, velocità auto)
------------	---------------------	--	--

Attraversamenti

Fermata bus	X	NO	NO
-------------	---	----	----

Incroci/intersezioni

Via della Stamperia interna area giochi	X	NO	NO
Via Volti	X	NO	(rialzato)
Via Ca' Zeno (scuola media)	X	NO	NO
Via Bosco X (pendenza lieve) e no percorso X - residenziale	X	NO	NO
Via Roma	X	NO	NO



STALLI PARCH. RISERVATI

ASSENTE	Accessibile	Parz. Access.	Non Access.
X			

FERMATE AUTOBUS

Ubicazione:	Lato destro	Lato sinistro
MOBILITA' (raccordo al percorso / spazio per movimento/pedana)	NA	NA
ORIENTAMENTO (intercettaz. non vedenti / identif. fermata)	NO	NO
COMFORT (presenza pensilina / presenza panca)	SI	NO insicura

RUOLO FUNZIONE DELLA VIA

Inserire limite 30		Limite attuale	
Monumenti, edifici di culto, chiesa, parrocchie		Ambulatori, farmacia, dentista, croce verde	
Parco, area verde-giochi, piazza, cimitero		Negozi, attività commerciali, bar	X
Edifici/ impianti sportivi		Area Parcheggio	X
Residenziale/Lottizzazione/		Presenza alberatura e/o elementi di arredo	

PRIORITA'

Non Accessibilità e/o Insicurezza (da 0 a 3)	3
Servizi pubblici, posta, parcheggio, aree gioco, piazze, chiesa (da 0 a 2)	2
Supermercati, negozi di prossimità "panificio, alimentare, ecc." (da 0 a 3)	3
Scuola, cimitero (da 0 a 3)	
Presenza servizi per disabili-anziani: ambulatori, casa riposo, farmacia, (da 0 a 3)	
Segnalazioni pervenute (da 0 a 4)	4
Lavori previsti e/o nuove urbanizzazioni (da 0 a 3)	3
Percorso rilevante/frequenzamento scolastica, commerciale, podistica (da 0 a 3)	3
Fermata bus scolastico o bus di linea o Pedibus (da 0 a 2)	2
TOTALE	20

NOTE DI PROGETTO

- In via della Stamperia (interna - laterale): nuova area residenziale con condominio e lieve pendenza (10m) X; presenza area giochi, marciapiedi nuovi e negozi (ancora chiusi) al PT del condominio.
- Via Volti (da via della Stamperia): lato DX marciapiede X/X (pendenza). Lato SX: percorso assente, poi incrocio con percorso pianeggiante X in via Impastato.
- Incrocio via Bosco/ via della Marzara: X (pianeggiante).
- Prevista realizzazione di percorso ciclopedonale.



Codice – Nome via	U38a	Via Della Stamperia (via interna)
Zona – Orientamento	SANTORSO	



DISLIVELLO

ACCENTUATO	LIEVE	VARIABILE	ASSENTE
	X	X	

TIPOLOGIA PERCORSO

Da asfaltare	Marciaiede <90	Marciaiede >90	Banchina con street print	Banchina stretta protetta	Carreggiata	Pista cicloped.
	X				X	

ACCESSIBILITÀ PEDONALE

LATO Sinistro	LATO Destro
X; X	X; X

LEGENDA: X accessibile/ a norma X parzialmente accessibile/ assenza orientamento X non accessibile/ accessibilità vincolata

ATTRAVERSAMENTI E INCROCI

ubicazione	Continuità percorso	Orientamento (podotattili, paletto, semaforo acustico)	Sicurezza (segnaletica, lungh. illuminazione, velocità auto)
------------	---------------------	--	--

Attraversamenti

assenti			
---------	--	--	--

STALLI PARCH. RISERVATI

ASSENTE	Accessibile	Parz. Access.	Non Access.
	X		

FERMATE AUTOBUS

Ubicazione: assente	Lato destro	Lato sinistro
MOBILITA' (raccordo al percorso / spazio per movimento/pedana)		
ORIENTAMENTO (intercettaz. non vedenti / identif. fermata)		
COMFORT (presenza pensilina / presenza panca)		



RUOLO FUNZIONE DELLA VIA

Inserire limite 30	
ERP (edilizia residenziale pubblica)	
Monumenti, edifici di culto, chiesa, parrocchie	
Parco, area verde -giochi, piazza, cimitero	X
Edifici/ impianti sportivi	
Residenziale /Lottizzazione	X

Limite attuale	
Ospedale	
Ambulatori, farmacia, dentista, croce verde	
Negozi, attività commerciali , bar	X
Area Parcheggio	X
Presenza alberatura e/o elementi di arredo	

PRIORITA'

Non Accessibilità e/o Insicurezza (da 0 a 3)	1,5
Servizi pubblici, posta, parcheggio, aree gioco, piazze, chiesa (da 0 a 2)	2
Supermercati, negozi di prossimità "panificio, alimentare, ecc." (da 0 a 3)	1
Scuola, cimitero (da 0 a 3)	
Presenza servizi per disabili-anziani: ambulatori, casa riposo, farmacia, (da 0 a 3)	
Segnalazioni pervenute (da 0 a 4)	
Lavori previsti e/o nuove urbanizzazioni (da 0 a 3)	
Percorso rilevante/frequentazione scolastica, commerciale, podistica (da 0 a 3)	2
Fermata bus scolastico o bus di linea o Pedibus (da 0 a 2)	
TOTALE	6,5

NOTE DI PROGETTO

- Nuova urbanizzazione con interventi di recente realizzazione.



Codice – Nome via	U39	Via San G. Bosco
Zona – Orientamento	SANTORSO	Da via Della Stamperia



DISLIVELLO

ACCENTUATO	LIEVE	VARIABILE	ASSENTE
	X		X

TIPOLOGIA PERCORSO

Da asfaltare	Marciaiede <90	Marciaiede >90	Banchina con street print	Banchina stretta protetta	Carreggiata	Pista cicloped.
		X			X	

ACCESSIBILITÀ PEDONALE Tratto 1

LATO Sinistro	LATO Destro
X - Ultimo tratto X	

LEGENDA: X accessibile/ a norma X parzialmente accessibile/ assenza orientamento X non accessibile/ accessibilità vincolata

ATTRAVERSAMENTI E INCROCI

ubicazione	Continuità percorso	Orientamento (podotattili, paletto, semaforo acustico)	Sicurezza (segnaletica, lungh. Illuminazione, velocità auto)
------------	---------------------	--	--

Attraversamenti

1		NO	
---	--	----	--

Incroci/intersezioni

Via Della Stamperia	X	NO	NO
Va Sta Maria	X	NO	NO
Via Della Marsara	X	NO	SI
Via Caschini	X	NO	SI

STALLI PARCH. RISERVATI

ASSENTE	Accessibile	Parz. Access.	Non Access.
X			

FERMATE AUTOBUS

Ubicazione: assente	Lato destro	Lato sinistro
MOBILITA' (raccordo al percorso / spazio per movimento/pedana)		
ORIENTAMENTO (intercettaz. non vedenti / identif. fermata)		
COMFORT (presenza pensilina / presenza panca)		



RUOLO FUNZIONE DELLA VIA

Inserire limite 30	
ERP (edilizia residenziale pubblica)	
Edifici/ impianti sportivi	
Residenziale/Lottizzazione/	X

Limite attuale	
Scuola	X
Area Parcheggio	
Presenza alberatura e/o elementi di arredo	

PRIORITA'

Non Accessibilità e/o Insicurezza (da 0 a 3)	3
Servizi pubblici, posta, parcheggio, aree gioco, piazze, chiesa (da 0 a 2)	2
Supermercati, negozi di prossimità "panificio, alimentare, ecc." (da 0 a 3)	
Scuola , cimitero, scuola (da 0 a 3)	3
Presenza servizi per disabili-anziani: ambulatori, casa riposo, farmacia, (da 0 a 3)	
Segnalazioni pervenute (da 0 a 4)	1
Lavori previsti e/o nuove urbanizzazioni (da 0 a 3)	
Percorso rilevante/frequentazione scolastica, commerciale, podistica (da 0 a 3)	3
Fermata bus scolastico o bus di linea o Pedibus (da 0 a 2)	2
TOTALE	14

NOTE DI PROGETTO

- Permeabilità pedonale fino a via Ognibene.



Codice – Nome via	U40	Via Giovanni XXIII
Zona – Orientamento	SANTORSO	Da via Roma a via Delle Arzare



DISLIVELLO

ACCENTUATO	LIEVE	VARIABILE	ASSENTE
	X		X

TIPOLOGIA PERCORSO

Da asfaltare	Marciaiede <90	Marciaiede >90	Banchina con street print	Banchina stretta protetta	Carreggiata	Pista cicloped.
					X	

ACCESSIBILITÀ PEDONALE

LATO Sinistro	LATO Destro
	X

LEGENDA: X accessibile/ a norma X parzialmente accessibile/ assenza orientamento X non accessibile/ accessibilità vincolata

ATTRAVERSAMENTI E INCROCI

ubicazione	Continuità percorso	Orientamento (podotattili, paletto, semaforo acustico)	Sicurezza (segnaletica, lungh. Illuminazione, velocità auto)
------------	---------------------	--	--

Attraversamenti

Inizio via	X	NO	NO
------------	---	----	----

Incroci/intersezioni

Via Giovanni XXIII/Via Roma	X	NO	SI
Via Arzare	X	NO	SI

STALLI PARCH. RISERVATI

ASSENTE	Accessibile	Parz. Access.	Non Access.
X			

FERMATE AUTOBUS

Ubicazione: assente	Lato destro	Lato sinistro
MOBILITA' (raccordo al percorso / spazio per movimento/pedana)		
ORIENTAMENTO (intercettaz. non vedenti / identif. fermata)		
COMFORT (presenza pensilina / presenza panca)		



RUOLO FUNZIONE DELLA VIA

Inserire limite 30	X
Monumenti, edifici di culto, chiesa , parrocchie	X
Parco, area verde -giochi, piazza, cimitero	X
Edifici/ impianti sportivi	X
Residenziale /Lottizzazione/	X

Limite attuale	
Ambulatori, farmacia, dentista, croce verde	
Negozi, attività commerciali, bar	
Area Parcheggio	X
Presenza alberatura e/o elementi di arredo	X

PRIORITA'

Non Accessibilità e/o Insicurezza (da 0 a 3)	3
Servizi pubblici, posta, parcheggio, aree gioco, piazze, chiesa (da 0 a 2)	2
Supermercati, negozi di prossimità "panificio, alimentare, ecc." (da 0 a 3)	
Scuola, cimitero (da 0 a 3)	
Presenza servizi per disabili-anziani: ambulatori, casa riposo, farmacia, (da 0 a 3)	
Segnalazioni pervenute (da 0 a 4)	
Lavori previsti e/o nuove urbanizzazioni (da 0 a 3)	
Percorso rilevante/frequentazione scolastica, commerciale, podistica (da 0 a 3)	3
Fermata bus scolastico o bus di linea o Pedibus (da 0 a 2)	
TOTALE	8

NOTE DI PROGETTO

- Qualificare incrocio con via Roma.



Codice – Nome via	U41	Via Roma
Zona – Orientamento	SANTORSO	Da via Tretti a via IV Novembre



DISLIVELLO

ACCENTUATO	LIEVE	VARIABILE	ASSENTE
X	X	X	

TIPOLOGIA PERCORSO

Da asfaltare	Marciaiede <90	Marciaiede >90	Banchina con street print	Banchina stretta protetta	Carreggiata	Pista ciclod.
		X			X	

ACCESSIBILITÀ PEDONALE

LATO Sinistro	LATO Destro
XX - Un tratto X	X X (tratto) 20m - XX - Fine via XX

LEGENDA: X accessibile/ a norma X parzialmente accessibile/ assenza orientamento X non accessibile/ accessibilità vincolata

ATTRAVERSAMENTI E INCROCI

ubicazione	Continuità percorso	Orientamento (podotattili, paletto, semaforo acustico)	Sicurezza (segnaletica, lunghez. illuminazione, velocità auto)
------------	---------------------	--	--

Attraversamenti

H. Chiesa	X	NO	NO
2. Area commerciale	X (1 scal)	NO	NO
Fine via semaforo con avvisatore acustico	X (2 scal)	NO (con avvisatore acustico)	NO/SI (lungo)

Incroci/intersezioni

Via Tretti	X	NO	SI
Via IV Novembre (DX)	X (siepe)	NO	SI
Via IV Novembre (SX)	X	NO	NO

STALLI PARCH. RISERVATI

Piazzale chiesa

ASSENTE	Accessibile	Parz. Access.	Non Access.
		X	



FERMATE AUTOBUS

Ubicazione:	Lato destro	Lato SX	Lato SX
MOBILITA' (raccordo al percorso / spazio per movimento/pedana)	A	A	NA
ORIENTAMENTO (intercettaz. non vedenti / identif. fermata)	NO	NO	NO
COMFORT (presenza pensilina / presenza panca)	NO (insicuro)	NO	NO

RUOLO FUNZIONE DELLA VIA

Inserire limite 30		Limite attuale	
Monumenti, edifici di culto, chiesa, parrocchie	X	Ambulatori, farmacia, dentista, croce verde	
Parco, area verde-giochi, piazza, cimitero	X	Negozi, attività commerciali, bar	X
Edifici/ impianti sportivi		Area Parcheggio	X
Residenziale/Lottizzazione/	X	Presenza alberatura e/o elementi di arredo	

PRIORITA'

Non Accessibilità e/o Insicurezza (da 0 a 3)	2/3
Servizi pubblici, posta, parcheggio, aree gioco, piazze, chiesa (da 0 a 2)	2
Supermercati, negozi di prossimità "panificio, alimentare, ecc." (da 0 a 3)	2
Scuola, cimitero (da 0 a 3)	
Presenza servizi per disabili-anziani: ambulatori, casa riposo, farmacia, (da 0 a 3)	
Segnalazioni pervenute (da 0 a 4)	
Lavori previsti e/o nuove urbanizzazioni (da 0 a 3)	
Percorso rilevante/frequentazione scolastica, commerciale, podistica (da 0 a 3)	3
Fermata bus scolastico o bus di linea o Pedibus (da 0 a 2)	2
TOTALE	11,5

NOTE DI PROGETTO

- Migliorare la percorribilità pedonale ed inserire linee guida podotattili negli attraversamenti ed intersezioni.
- Dissesto puntuale della pavimentazione.
- Riquadrificare incrocio di via IV Novembre/ via Roma.



Codice – Nome via	U42	Via Delle Arzare
Zona – Orientamento	SANTORSO	Da via IV Novembre a via della Marzara



DISLIVELLO

ACCENTUATO	LIEVE	VARIABILE	ASSENTE
	X		

TIPOLOGIA PERCORSO

Da asfaltare	Marciapiede <90	Marciapiede >90	Banchina con street print	Banchina stretta protetta	Carreggiata	Pista cicloped.
		X			X	

ACCESSIBILITÀ PEDONALE

LATO Sinistro	LATO Destro
X	X Da via Ogni bene X poi dissesto

LEGENDA: X accessibile/ a norma X parzialmente accessibile/ assenza orientamento X non accessibile/ accessibilità vincolata

ATTRAVERSAMENTI E INCROCI

ubicazione	Continuità percorso	Orientamento (podotattili, paletto, semaforo acustico)	Sicurezza (segnaletica, lunghez. illuminazione, velocità auto)
------------	---------------------	--	--

Attraversamenti

Dopo via Ogni bene	X (1 scal)	NO	NO
--------------------	------------	----	----

Incroci/intersezioni

Via IV Novembre	X	NO	NO
Via Marzara (SX)	X	NO	NO
Via Marzara (DX)	X	NO	SI

STALLI PARCH. RISERVATI

ASSENTE	Accessibile	Parz. Access.	Non Access.

FERMATE AUTOBUS

Ubicazione: Vd. Via IV Nov	Lato destro	Lato sinistro
MOBILITA' (raccordo al percorso / spazio per movimento/pedana)		
ORIENTAMENTO (intercettaz. non vedenti / identif. fermata)		
COMFORT (presenza pensilina / presenza panca)		



RUOLO FUNZIONE DELLA VIA

Inserire limite 30	X
Monumenti, edifici di culto, chiesa, parrocchie	
Parco, area verde-giochi, piazza, cimitero	
Edifici/ impianti sportivi	
Residenziale/Lottizzazione/	X

Limite attuale	
Ambulatori, farmacia , dentista, croce verde	X
Negozi, attività commerciali, bar	X
Area Parcheggio	X
Presenza alberatura e/o elementi di arredo	

PRIORITA'

Non Accessibilità e/o Insicurezza (da 0 a 3)	2
Servizi pubblici, posta, parcheggio, aree gioco, piazze, chiesa (da 0 a 2)	2
Supermercati, negozi di prossimità "panificio, alimentare, ecc." (da 0 a 3)	3
Scuola, cimitero (da 0 a 3)	
Presenza servizi per disabili-anziani: ambulatori, casa riposo, farmacia , (da 0 a 3)	3
Segnalazioni pervenute (da 0 a 4)	
Lavori previsti e/o nuove urbanizzazioni (da 0 a 3)	1
Percorso rilevante/frequentazione scolastica, commerciale, podistica (da 0 a 3)	3
Fermata bus scolastico o bus di linea o Pedibus (da 0 a 2)	
TOTALE	14

NOTE DI PROGETTO

- Dissesto puntuale marciapiede.



Codice – Nome via	U43	Via Ognibene dei Bonisolo
Zona – Orientamento	SANTORSO	Da via IV Novembre



DISLIVELLO

ACCENTUATO	LIEVE	VARIABILE	ASSENTE
			X

TIPOLOGIA PERCORSO

Da asfaltare	Marciapiede <90	Marciapiede >90	Banchina con street print	Banchina stretta protetta	Carreggiata	Pista cicloped.
		X				

ACCESSIBILITÀ PEDONALE

LATO Sinistro	LATO Destro
Primi 100m X – XX - Da via Caschini XXX (dissesto)	X (galleria commerciale)

LEGENDA: X accessibile/ a norma X parzialmente accessibile/ assenza orientamento X non accessibile/ accessibilità vincolata

ATTRAVERSAMENTI E INCROCI

ubicazione	Continuità percorso	Orientamento (podotattili, paletto, semaforo acustico)	Sicurezza (segnaletica, lunghezze, illuminazione, velocità auto)
------------	---------------------	--	--

Attraversamenti

Area giochi	X	NO	NO
-------------	----------------------------------	----	----

Incroci/intersezioni

Via delle Arzare	X	NO	NO
Via Della Fonda	X (dissesto)	NO	SI
Via Caschini 1	X (scal)	NO	SI (ma no attrav)
Via Caschini 2	X (scal)	NO	SI (ma no attravers)

STALLI PARCH. RISERVATI

ASSENTE	Accessibile	Parz. Access.	Non Access.
Area giochi	X		



FERMATE AUTOBUS

Ubicazione: Assente (Vd. via IV Novembre):	Lato destro	Lato sinistro
MOBILITA' (raccordo al percorso / spazio per movimento/pedana)		
ORIENTAMENTO (intercettaz. non vedenti / identif. fermata)		
COMFORT (presenza pensilina / presenza panca)		

RUOLO FUNZIONE DELLA VIA

Inserire limite 20	X	Limite attuale	
Monumenti, edifici di culto, chiesa, parrocchie		Ambulatori, farmacia , dentista, croce verde	X
Parco, Parco giochi , piazza, cimitero	X	Negozi, attività commerciali, bar	X
Edifici/ impianti sportivi		Area Parcheggio	X
Residenziale /Lottizzazione/	X	Presenza alberatura e/o elementi di arredo	X

PRIORITA'

Non Accessibilità e/o Insicurezza (da 0 a 3)	1,5
Servizi pubblici, posta, parcheggio, aree gioco, piazze, chiesa (da 0 a 2)	2
Supermercati, negozi di prossimità "panificio, alimentare, ecc." (da 0 a 3)	3
Scuola, cimitero (da 0 a 3)	
Presenza servizi per disabili-anziani: ambulatori, casa riposo, farmacia, (da 0 a 3)	3
Segnalazioni pervenute (da 0 a 4)	
Lavori previsti e/o nuove urbanizzazioni (da 0 a 3)	
Percorso rilevante/frequentazione scolastica, commerciale, podistica (da 0 a 3)	3
Fermata bus scolastico o bus di linea o Pedibus (da 0 a 2)	
TOTALE	12

NOTE DI PROGETTO

- Area commerciale con locali e negozi **X** (ingresso a raso e porte **X**).
- Interruzioni nelle intersezioni.
- Podotattile da integrare.



Codice – Nome via	U44	Via Della Fonda
Zona – Orientamento	SANTORSO	Da via Ognibene



DISLIVELLO

ACCENTUATO	LIEVE	VARIABILE	ASSENTE
	X		X

TIPOLOGIA PERCORSO

Da asfaltare	Marcia piede <90	Marcia piede >90	Banchina con street print	Banchina stretta protetta	Carreggiata	Pista ciclop.
		X			X	

ACCESSIBILITÀ PEDONALE

LATO Sinistro	LATO Destro
X	X

LEGENDA: X accessibile/ a norma X parzialmente accessibile/ assenza orientamento X non accessibile/ accessibilità vincolata

ATTRAVERSAMENTI E INCROCI

ubicazione	Continuità percorso	Orientamento (podotattili, paletto, semaforo acustico)	Sicurezza (segnaletica, lungh. Illuminazione, velocità auto)
------------	---------------------	--	--

Attraversamenti

assenti			
---------	--	--	--

Incroci/intersezioni

Via IV Novembre	X	NO	NO
Via Della Marzara	X	NO	NO
Via Ognibene dei Bonisolo	X	NO	SI

STALLI PARCH. RISERVATI

ASSENTE	Accessibile	Parz. Access.	Non Access.
X			

FERMATE AUTOBUS

Ubicazione: V. Via IV Novembre	Lato destro	Lato sinistro
MOBILITA' (raccordo al percorso / spazio per movimento/pedana)	NA	
ORIENTAMENTO (intercettaz. non vedenti / identif. fermata)	NO	
COMFORT (presenza pensilina / presenza panca)	NO	



RUOLO FUNZIONE DELLA VIA

Inserire limite 30	X
Parco, area verde-giochi, piazza, cimitero	
Edifici/ impianti sportivi	
Residenziale/Lottizzazione/	X


Limite attuale	
Negozi, attività commerciali, bar	
Area Parcheggio	
Presenza alberatura e/o elementi di arredo	

PRIORITA'

Non Accessibilità e/o Insicurezza (da 0 a 3)	1,5/2
Servizi pubblici, posta, parcheggio, aree gioco, piazze, chiesa (da 0 a 2)	
Supermercati, negozi di prossimità "panificio, alimentare, ecc." (da 0 a 3)	
Scuola, cimitero (da 0 a 3)	
Presenza servizi per disabili-anziani: ambulatori, casa riposo, farmacia, (da 0 a 3)	
Segnalazioni pervenute (da 0 a 4)	
Lavori previsti e/o nuove urbanizzazioni (da 0 a 3)	
Percorso rilevante/frequentazione scolastica, commerciale, podistica (da 0 a 3)	1,5
Fermata bus scolastico o bus di linea o Pedibus (da 0 a 2)	
TOTALE	3,5



Codice – Nome via	U45	Via S. Vito
Zona – Orientamento	SANTORSO	Da via Pradelle a Via S. Carlo



DISLIVELLO

ACCENTUATO	LIEVE	VARIABILE	ASSENTE
X		X	X

TIPOLOGIA PERCORSO

Da asfaltare	Marciapiede <90	Marciapiede >90	Banchina con street print	Banchina stretta protetta	Carreggiata	Pista cicloped.
					X	

ACCESSIBILITÀ PEDONALE

LATO Sinistro	LATO Destro
	X

LEGENDA: X accessibile/ a norma X parzialmente accessibile/ assenza orientamento X non accessibile/ accessibilità vincolata

ATTRAVERSAMENTI E INCROCI

ubicazione	Continuità percorso	Orientamento (podotattili, paletto, semaforo acustico)	Sicurezza (segnaletica, lunghez. illuminazione, velocità auto)
------------	---------------------	--	--

Attraversamenti

assente			
---------	--	--	--

Incroci/intersezioni

Via Stradelle	X	NO	NO
Via S. Carlo	X	NO	NO

STALLI PARCH. RISERVATI

ASSENTE	Accessibile	Parz. Access.	Non Access.
X			

FERMATE AUTOBUS

Ubicazione: assente	Lato destro	Lato sinistro
MOBILITA' (raccordo al percorso / spazio per movimento/pedana)		
ORIENTAMENTO (intercettaz. non vedenti / identif. fermata)		
COMFORT (presenza pensilina / presenza panca)		



RUOLO FUNZIONE DELLA VIA

Inserire limite 30	X
ERP (edilizia residenziale pubblica)	
Monumenti, edifici di culto, chiesa, parrocchie	
Parco, area verde-giochi, piazza, cimitero	
Residenziale/Lottizzazione/	X

Limite attuale	
Area commerciale/artigianale	X
Ambulatori, farmacia, dentista, croce verde	
Negozi, attività commerciali, bar	X
Presenza alberatura e/o elementi di arredo	

PRIORITA'

Non Accessibilità e/o Insicurezza (da 0 a 3)	1,5
Servizi pubblici, posta, parcheggio, aree gioco, piazze, chiesa (da 0 a 2)	
Supermercati, negozi di prossimità "panificio, alimentare, ecc." (da 0 a 3)	
Scuola, cimitero (da 0 a 3)	
Presenza servizi per disabili-anziani: ambulatori, casa riposo, farmacia, (da 0 a 3)	
Segnalazioni pervenute (da 0 a 4)	
Lavori previsti e/o nuove urbanizzazioni (da 0 a 3)	
Percorso rilevante/frequentazione scolastica, commerciale, podistica (da 0 a 3)	1
Fermata bus scolastico o bus di linea o Pedibus (da 0 a 2)	
TOTALE	2,5

NOTE DI PROGETTO

- E' presente il "Cammino Fogazzaro".



Codice – Nome via	U46	Via Braglio/ via Giarette
Zona – Orientamento	SANTORSO	



DISLIVELLO

ACCENTUATO	LIEVE	VARIABILE	ASSENTE
	X		X

TIPOLOGIA PERCORSO

Da asfaltare	Marcia piede <90	Marcia piede >90	Banchina con street print	Banchina stretta protetta	Carreggiata	Pista ciclop.
					X	

ACCESSIBILITÀ PEDONALE

LATO Sinistro	LATO Destro
	X

LEGENDA: accessibile/ a norma parzialmente accessibile/ assenza orientamento non accessibile/ accessibilità vincolata

ATTRAVERSAMENTI E INCROCI

ubicazione	Continuità percorso	Orientamento (podotattili, paletto, semaforo acustico)	Sicurezza (segnaletica, lungh. Illuminazione, velocità auto)
------------	---------------------	--	--

Attraversamenti

assente			
---------	--	--	--

Incroci/intersezioni

Via IV Novembre/Via Campi Longhi	X	NO	(Da qualificare)
----------------------------------	---	----	------------------

STALLI PARCH. RISERVATI

ASSENTE	Accessibile	Parz. Access.	Non Access.
X			

FERMATE AUTOBUS

Ubicazione: assente	Lato destro	Lato sinistro
MOBILITA' (raccordo al percorso / spazio per movimento/pedana)		
ORIENTAMENTO (intercettaz. non vedenti / identif. fermata)		
COMFORT (presenza pensilina / presenza panca)		



RUOLO FUNZIONE DELLA VIA

Inserire limite 20	X
ERP (edilizia residenziale pubblica)	X
Monumenti, edifici di culto, chiesa, parrocchie	
Parco, area verde-giochi, piazza, cimitero	
Edifici/ impianti sportivi	
Residenziale e campagna	X


Limite attuale	
Nido	
Ambulatori, farmacia, dentista, croce verde	
Negozi, attività commerciali, bar	
Area Parcheggio	
Presenza alberatura e/o elementi di arredo	

PRIORITA'

Non Accessibilità e/o Insicurezza (da 0 a 3)	3
Servizi pubblici, posta, parcheggio, aree gioco, piazze, chiesa (da 0 a 2)	
Supermercati, negozi di prossimità "panificio, alimentare, ecc." (da 0 a 3)	
Scuola, cimitero (da 0 a 3)	
Presenza servizi per disabili-anziani: ambulatori, casa riposo, farmacia, (da 0 a 3)	
Segnalazioni pervenute (da 0 a 4)	
Lavori previsti e/o nuove urbanizzazioni (da 0 a 3)	
Percorso rilevante/frequentazione scolastica, commerciale, podistica (da 0 a 3)	1,5
Fermata bus scolastico o bus di linea o Pedibus (da 0 a 2)	
TOTALE	4,5



Codice – Nome via	U47	Via IV Novembre (SP 350)
Zona – Orientamento	SANTORSO	Da via Roma a via Europa



DISLIVELLO

ACCENTUATO	LIEVE	VARIABILE	ASSENTE
	X		x

TIPOLOGIA PERCORSO

Da asfaltare	Marciapiede <90	Marciapiede >90	Banchina con street print	Banchina stretta protetta	Carreggiata	Pista
dissesto marciap		X			X	X

ACCESSIBILITÀ PEDONALE

LATO Sinistro	LATO Destro
X 20 m poi X	20m X poi X

LEGENDA: X accessibile/ a norma X parzialmente accessibile/ assenza orientamento X non accessibile/ accessibilità vincolata

ATTRAVERSAMENTI E INCROCI

ubicazione	Continuità percorso	Orientamento (podotattili, paletto, semaforo acustico)	Sicurezza (segnaletica, lungh. Illuminazione, velocità auto)
------------	---------------------	--	--

Attraversamenti

Inizio via con semaforo acustico	X (2 scal)	NO	SI
----------------------------------	------------	----	----

Incroci/intersezioni

Via Roma	X	NO	
Via Pozzati/Europa	X	NO	Si (semaforo)
Fermata bus (SX)	X	NO	NO

STALLI PARCH. RISERVATI

Presso le attività commerciali

ASSENTE	Accessibile	Parz. Access.	Non Access.
	X		



FERMATE AUTOBUS

Ubicazione:	Lato destro	Lato sinistro
MOBILITA' (raccordo al percorso / spazio per movimento/pedana)	NA	NA
ORIENTAMENTO (intercettaz. non vedenti / identif. fermata)	NO	NO
COMFORT (presenza pensilina / presenza panca)	NO	NO

RUOLO FUNZIONE DELLA VIA

Inserire limite 30	
Limite 70	X
Parco, area verde-giochi, piazza, cimitero	
Edifici/ impianti sportivi	
Residenziale/Lottizzazione/	

Limite attuale	
Aree commerciali	X
Negozi, attività commerciali, bar	X
Area Parcheggio	X
Presenza alberatura e/o elementi di arredo	

PRIORITA'

Non Accessibilità e/o Insicurezza (da 0 a 3)	3
Servizi pubblici, posta, parcheggio, aree gioco, piazze, chiesa (da 0 a 2)	2
Supermercati, negozi di prossimità "panificio, alimentare, ecc." (da 0 a 3)	2
Scuola, cimitero (da 0 a 3)	
Presenza servizi per disabili-anziani: ambulatori, casa riposo, farmacia, (da 0 a 3)	
Segnalazioni pervenute (da 0 a 4)	4
Lavori previsti e/o nuove urbanizzazioni (da 0 a 3)	
Percorso rilevante/frequenzamento scolastica, commerciale, podistica (da 0 a 3)	2
Fermata bus scolastico o bus di linea o Pedibus (da 0 a 2)	2
TOTALE	13

NOTE DI PROGETTO

- L'Incrocio semaforizzato ha gli avvisatori acustici.
- Fermate bus lato sinistro da mettere in sicurezza.
- Attraversamento pericoloso adiacente la fermata bus.
- La ciclabile lungo la strada non è né visibile né protetta (pericolosa).



Codice – Nome via	U48	Via Europa
Zona – Orientamento	SANTORSO	Da via IV Novembre



DISLIVELLO

ACCENTUATO	LIEVE	VARIABILE	ASSENTE
	X		

TIPOLOGIA PERCORSO

Da asfaltare	Marciaiede <90	Marciaiede >90	Banchina con street print	Banchina stretta protetta	Carreggiata	Pista cicloped.
					X	X

ACCESSIBILITÀ PEDONALE

LATO Sinistro	LATO Destro
V. mappa	

LEGENDA: X accessibile/ a norma X parzialmente accessibile/ assenza orientamento X non accessibile/ accessibilità vincolata

ATTRAVERSAMENTI E INCROCI

ubicazione	Continuità percorso	Orientamento (podotattili, paletto, semaforo acustico)	Sicurezza (segnaletica, lungh. Illuminazione, velocità auto)
------------	---------------------	--	--

Attraversamenti

H. Va del Pranon (centro medico Iris)	X	NO	NO
H. Via Dell'Olmo/Pozzati	X	NO	SI (ma lungo)

Incroci/intersezioni

Via IV Novembre/Europa/Pozzati	X (disesto)	NO	Semaforo con avvisatore acustico
Via Garziere		NO	Proseguimento sulla strada interna (DX)

STALLI PARCH. RISERVATI 3

Area parcheggi centro medico Iris

ASSENTE	Accessibile	Parz. Access.	Non Access.
	2 X	X dimensione inferiore	



FERMATE AUTOBUS

Ubicazione:	Lato destro	Lato sinistro
MOBILITA' (raccordo al percorso / spazio per movimento/pedana)	NA	NA
ORIENTAMENTO (intercettaz. non vedenti / identif. fermata)	NO	NO
COMFORT (presenza pensilina / presenza panca)	NO	NO

RUOLO FUNZIONE DELLA VIA

Limite 70	X
ERP (edilizia residenziale pubblica)	
Monumenti, edifici di culto, chiesa, parrocchie	
Parco, area verde-giochi, piazza, cimitero	
Stazione servizio	X
Residenziale/Lottizzazione/	

Limite attuale	
Aree commerciali	X
Ambulatori, farmacia, dentista, centro medico Iris	X
Negozi, attività commerciali, bar	X
Area Parcheggio	X
Presenza alberatura e/o elementi di arredo	

PRIORITA'

Non Accessibilità e/o Insicurezza (da 0 a 3)	3
Servizi pubblici, posta, parcheggio, aree gioco, piazze, chiesa (da 0 a 2)	2
Supermercati, negozi di prossimità "panificio, alimentare, ecc." (da 0 a 3)	2
Scuola, cimitero (da 0 a 3)	
Presenza servizi per disabili-anziani: ambulatori, IRIS , farmacia, (da 0 a 3)	2
Segnalazioni pervenute (da 0 a 4)	4
Lavori previsti e/o nuove urbanizzazioni (da 0 a 3)	
Percorso rilevante/frequentazione scolastica, commerciale, podistica (da 0 a 3)	2
Fermata bus scolastico o bus di linea o Pedibus (da 0 a 2)	2
TOTALE	17

NOTE DI PROGETTO

- Ciclabile non protetta e scarsamente riconoscibile (pericolosa).
- Traffico sostenuto: limitare ulteriormente la velocità degli automezzi.
- Tutti i semafori sono dotati di avvisatore acustico.
- Assenza alberature.
- Fermate TPL da mettere in sicurezza.
- Via commerciale con diversi locali e negozi frequentati.
- Tutti gli attraversamenti pedonali non forniscono standard qualitativi di sicurezza.
- Presente centro medico Iris.



Codice – Nome via	U49	Via Dell'Olmo (tratto)
Zona – Orientamento	SANTORSO	Da via Europa a via Caselin



DISLIVELLO

ACCENTUATO	LIEVE	VARIABILE	ASSENTE
	X		X

TIPOLOGIA PERCORSO

Da asfaltare	Marciapiede <90	Marciapiede >90	Banchina con street print	Banchina stretta protetta	Carreggiata	Pista cicloped.
		X			X	

ACCESSIBILITÀ PEDONALE

LATO Sinistro	LATO Destro
X	X

LEGENDA: X accessibile/ a norma X parzialmente accessibile/ assenza orientamento X non accessibile/ accessibilità vincolata

ATTRAVERSAMENTI E INCROCI

ubicazione	Continuità percorso	Orientamento (podotattili, paletto, semaforo acustico)	Sicurezza (segnaletica, lunghez. illuminazione, velocità auto)
------------	---------------------	--	--

Incroci/intersezioni

Via Caselin	X	NO	SI
Via Europa	X	NO	NO

STALLI PARCH. RISERVATI

ASSENTE	Accessibile	Parz. Access.	Non Access.
X			

FERMATE AUTOBUS

Ubicazione:	Lato destro	Lato sinistro
MOBILITA' (raccordo al percorso / spazio per movimento/pedana)	NA	A
ORIENTAMENTO (intercettaz. non vedenti / identif. fermata)	NO	NO
COMFORT (presenza pensilina / presenza panca)	NO	NO



RUOLO FUNZIONE DELLA VIA

Inserire limite 30	
ERP (edilizia residenziale pubblica)	
Parco, area verde-giochi, piazza	
Edifici/ impianti sportivi	
Residenziale	X

Limite attuale	50
Area artigianale e commerciale	X
Negozi, attività commerciali, bar	X
Area Parcheggio	X
Presenza alberatura e/o elementi di arredo	

PRIORITA'

Non Accessibilità e/o Insicurezza (da 0 a 3)	1,5
Servizi pubblici, posta, parcheggio, aree gioco, piazze, chiesa (da 0 a 2)	2
Supermercati, negozi di prossimità "panificio, alimentare, ecc." (da 0 a 3)	3
Scuola, cimitero (da 0 a 3)	3
Presenza servizi per disabili-anziani: ambulatori, casa riposo, farmacia, (da 0 a 3)	
Segnalazioni pervenute (da 0 a 4)	
Lavori previsti e/o nuove urbanizzazioni (da 0 a 3)	
Percorso rilevante/frequentazione scolastica, commerciale, podistica (da 0 a 3)	3
Fermata bus scolastico o bus di linea o Pedibus (da 0 a 2)	2
TOTALE	14,5



Codice – Nome via	U50	Via Caselin
Zona – Orientamento	SANTORSO	Da via Dell'Olmo



DISLIVELLO

ACCENTUATO	LIEVE	VARIABILE	ASSENTE
			X

TIPOLOGIA PERCORSO

Da asfaltare	Marciaiede <90	Marciaiede >90	Banchina con street print	Banchina stretta protetta	Carreggiata	Pista cicloped.
		X			X	

ACCESSIBILITÀ PEDONALE

LATO Sinistro	LATO Destro
X - XX	X

LEGENDA: X accessibile/ a norma XX parzialmente accessibile/ assenza orientamento X non accessibile/ accessibilità vincolata

ATTRAVERSAMENTI E INCROCI

ubicazione	Continuità percorso	Orientamento (podotattili, paletto, semaforo acustico)	Sicurezza (segnaletica, lungh. Illuminazione, velocità auto)
------------	---------------------	--	--

Attraversamenti

assenti			
---------	--	--	--

Incroci/intersezioni

Via Dell'Olmo	X	NO	SI
---------------	---	----	----

STALLI PARCH. RISERVATI

ASSENTE	Accessibile	Parz. Access.	Non Access.
X			

FERMATE AUTOBUS

Ubicazione: V. via Dell'Olmo	Lato destro	Lato sinistro
MOBILITA' (raccordo al percorso / spazio per movimento/pedana)		
ORIENTAMENTO (intercettaz. non vedenti / identif. fermata)		
COMFORT (presenza pensilina / presenza panca)		



RUOLO FUNZIONE DELLA VIA

Inserire limite 30	X
ERP (edilizia residenziale pubblica)	
Monumenti, edifici di culto, chiesa, parrocchie	
Parco, area verde-giochi, piazza, cimitero	
Edifici/ impianti sportivi	
Residenziale/Lottizzazione/	

Hotel	X
Attività artigianali	X
Ambulatori, farmacia, dentista, croce verde	
Negozi, attività commerciali, bar	X
Area Parcheggio	
Presenza alberatura e/o elementi di arredo	

PRIORITA'

Non Accessibilità e/o Insicurezza (da 0 a 3)	1,5
Servizi pubblici, posta, parcheggio, aree gioco, piazze, chiesa (da 0 a 2)	2
Zona commerciale e Hotel, negozi di prossimità (da 0 a 3)	3
Scuola, cimitero (da 0 a 3)	
Presenza servizi per disabili-anziani: ambulatori, casa riposo, farmacia, (da 0 a 3)	
Segnalazioni pervenute (da 0 a 4)	
Lavori previsti e/o nuove urbanizzazioni (da 0 a 3)	
Percorso rilevante/frequentazione scolastica, commerciale, podistica (da 0 a 3)	3
Fermata bus scolastico o bus di linea o Pedibus (da 0 a 2)	
TOTALE	9,5

NOTE DI PROGETTO

- Migliorare le indicazioni del percorso verso il cimitero.
- Nella zona interna di campagna inserire limite 30 kmh e priorità ciclabile.



Codice – Nome via	U51	Via Prasamarin (tratto 2) dalle scuole
Zona – Orientamento	SANTORSO	Dalla ciclopedonale



DISLIVELLO

ACCENTUATO	LIEVE	VARIABILE	ASSENTE
	X		

TIPOLOGIA PERCORSO

Da asfaltare	Marciapiede <90	Marciapiede >90	Banchina con street print	Banchina stretta protetta	Carreggiata	Pista cicloped.
					X	

ACCESSIBILITÀ PEDONALE

LATO Sinistro	LATO Destro
	X

LEGENDA: X accessibile/ a norma X parzialmente accessibile/ assenza orientamento X non accessibile/ accessibilità vincolata

ATTRAVERSAMENTI E INCROCI

ubicazione	Continuità percorso	Orientamento (podotattili, paletto, semaforo acustico)	Sicurezza (segnaletica, lungh. Illuminazione, velocità auto)
------------	---------------------	--	--

Attraversamenti

assente			
---------	--	--	--

Incroci/intersezioni

Via dell'Olmo	X (scal)	NO	NO
Via Prasamarin	X	NO	NO



STALLI PARCH. RISERVATI

ASSENTE	Accessibile	Parz. Access.	Non Access.
X			

FERMATE AUTOBUS

Ubicazione: assente	Lato destro	Lato sinistro
MOBILITA' (raccordo al percorso / spazio per movimento/pedana)		
ORIENTAMENTO (intercettaz. non vedenti / identif. fermata)		
COMFORT (presenza pensilina / presenza panca)		

RUOLO FUNZIONE DELLA VIA

Inserire limite 20	X
Parco, area verde-giochi, piazza, cimitero	
Strada per il cimitero e le cuole sottopasso ciclabile	X
Residenziale (abitazioni sparse)	X

Asilo nido	X
Negozi, attività commerciali, bar	
Area Parcheggio	X
Presenza alberatura e/o elementi di arredo	

PRIORITA'

Non Accessibilità e/o Insicurezza (da 0 a 3)	3
Servizi pubblici, posta, parcheggio, aree gioco, piazze, chiesa (da 0 a 2)	
Supermercati, negozi di prossimità "panificio, alimentare, ecc." (da 0 a 3)	
Scuola, cimitero (da 0 a 3)	2
Presenza servizi per disabili-anziani: ambulatori, casa riposo, farmacia, (da 0 a 3)	
Segnalazioni pervenute (da 0 a 4)	
Lavori previsti e/o nuove urbanizzazioni (da 0 a 3)	
Percorso rilevante/frequentazione scolastica, commerciale, podistica (da 0 a 3)	1,5
Fermata bus scolastico o bus di linea o Pedibus (da 0 a 2)	
TOTALE	4,5



Codice – Nome via	U52	Via Dei Prati
Zona – Orientamento	SANTORSO	Da Via Prasamarin



DISLIVELLO

ACCENTUATO	LIEVE	VARIABILE	ASSENTE
			X

TIPOLOGIA PERCORSO

Da asfaltare	Marcia piede <90	Marcia piede >90	Banchina con street print	Banchina stretta protetta	Carreggiata	Pista ciclop.
					X	

ACCESSIBILITÀ PEDONALE

LATO Sinistro	LATO Destro
X (Ultimi 100m con ghiaia) collegamento con via Garziere e l'ospedale	

LEGENDA: X accessibile/ a norma X parzialmente accessibile/ assenza orientamento X non accessibile/ accessibilità vincolata

ATTRAVERSAMENTI E INCROCI

ubicazione	Continuità percorso	Orientamento (podotattili, paletto, semaforo acustico)	Sicurezza (segnaletica, lungh. illuminazione, velocità auto)
------------	---------------------	--	--

Attraversamenti

assenti			
---------	--	--	--

Incroci/intersezioni

Via Prasamarin	X	NO	NO
Via Del Pranon	X	NO	NO
Via Garziere	X	NO	NO

STALLI PARCH. RISERVATI 1 Cimitero

ASSENTE	Accessibile	Parz. Access.	Non Access.
	X		

FERMATE AUTOBUS

Ubicazione: assente	Lato destro	Lato sinistro
MOBILITA' (raccordo al percorso / spazio per movimento/pedana)		
ORIENTAMENTO (intercettaz. non vedenti / identif. fermata)		
COMFORT (presenza pensilina / presenza panca)		



RUOLO FUNZIONE DELLA VIA

Inserire limite 30 (stretta)	X
Parco, area verde-giochi, piazza, cimitero	X
Zona poco edificata con campi	X
Residenziale	

Limite attuale	
Negozi, attività commerciali, bar	
Area Parcheggio	X
Presenza alberatura e/o elementi di arredo	

PRIORITA'

Non Accessibilità e/o Insicurezza (da 0 a 3)	3
Servizi pubblici, posta, parcheggio, aree gioco, piazze, chiesa (da 0 a 2)	2
Supermercati, negozi di prossimità "panificio, alimentare, ecc." (da 0 a 3)	
Scuola, cimitero (da 0 a 3)	3
Presenza servizi per disabili-anziani: ambulatori, casa riposo, farmacia, (da 0 a 3)	
Segnalazioni pervenute (da 0 a 4)	
Lavori previsti e/o nuove urbanizzazioni (da 0 a 3)	
Percorso rilevante/frequentazione scolastica, commerciale, podistica (da 0 a 3)	2
Fermata bus scolastico o bus di linea o Pedibus (da 0 a 2)	
TOTALE	10

NOTE DI PROGETTO

- Incrocio via Garziere/ via Dei Prati da qualificare.



Codice – Nome via	U53	Via Del Pranon
Zona – Orientamento	SANTORSO	Da via IV Novembre



DISLIVELLO

ACCENTUATO	LIEVE	VARIABILE	ASSENTE
			X

**TIPOLOGIA
PERCORSO**

Da asfaltare	Marcia piede <90	Marcia piede >90	Banchina con street print	Banchina stretta protetta	Carreggiata	Pista ciclop.
					X	

**ACCESSIBILITÀ
PEDONALE**

LATO Sinistro	LATO Destro
	X

LEGENDA: X accessibile/ a norma X parzialmente accessibile/ assenza orientamento X non accessibile/ accessibilità vincolata

ATTRAVERSAMENTI E INCROCI

ubicazione	Continuità percorso	Orientamento (podotattili, paletto, semaforo acustico)	Sicurezza (segnaletica, lungh. Illuminazione, velocità auto)
------------	------------------------	---	---

Attraversamenti

assenti			
---------	--	--	--

Incroci/intersezioni

Via IV Novembre	X	NO	NO
Via Dei Prati	X	NO	NO

STALLI PARCH. RISERVATI

ASSENTE	Accessibile	Parz. Access.	Non Access.
X			

**FERMATE
AUTOBUS**

Ubicazione: assente	Lato destro	Lato sinistro
MOBILITA' (raccordo al percorso / spazio per movimento/pedana)		
ORIENTAMENTO (intercettaz. non vedenti / identif. fermata)		
COMFORT (presenza pensilina / presenza panca)		



RUOLO FUNZIONE DELLA VIA

Inserire limite 30	X
ERP (edilizia residenziale pubblica)	
Monumenti, edifici di culto, chiesa, parrocchie	
Parco, area verde-giochi, piazza, cimitero	
Residenziale in zona rurale	X

Limite attuale	
Ospedale	X
Ambulatori, farmacia, dentista, croce verde	
Negozi, attività commerciali, bar	
Presenza alberatura e/o elementi di arredo	

PRIORITA'

Non Accessibilità e/o Insicurezza (da 0 a 3)	3
Servizi pubblici, posta, parcheggio, aree gioco, piazze, chiesa (da 0 a 2)	
Supermercati, negozi di prossimità "panificio, alimentare, ecc." (da 0 a 3)	
Scuola, ospedale (da 0 a 3)	
Presenza servizi per disabili-anziani: ambulatori, casa riposo, farmacia, (da 0 a 3)	
Segnalazioni pervenute (da 0 a 4)	
Lavori previsti e/o nuove urbanizzazioni (da 0 a 3)	
Percorso rilevante/frequentazione scolastica, commerciale, podistica (da 0 a 3)	1
Fermata bus scolastico o bus di linea o Pedibus (da 0 a 2)	
TOTALE	4

NOTE DI PROGETTO

- Inserire percorso pedonale e limite 30 kmh con priorità ciclabile.
- Riquilibrare incrocio con via Europa.



Codice – Nome via	U54	Via Garziere
Zona – Orientamento	SANTORSO	Dall'Ospedale



DISLIVELLO

ACCENTUATO	LIEVE	VARIABILE	ASSENTE
	(Ultimi 200m ed all'incrocio)		X

TIPOLOGIA PERCORSO

Da asfaltare	Marciapiede <90	Marciapiede >90	Banchina con street print	Banchina stretta protetta	Carreggiata	Pista ciclopied.
					X	X

ACCESSIBILITÀ PEDONALE

LATO Sinistro	LATO Destro
X	X

LEGENDA: X accessibile/ a norma X parzialmente accessibile/ assenza orientamento X non accessibile/ accessibilità vincolata

ATTRAVERSAMENTI E INCROCI

ubicazione	Continuità percorso	Orientamento (podotattili, paletto, semaforo acustico)	Sicurezza (segnaletica, lunghezze, illuminazione, velocità auto)
------------	---------------------	--	--

Attraversamenti

Ospedale	X	NO (semaforo con avvisatore)	SI
----------	---	------------------------------	----

Incroci/intersezioni

Rotonda ospedale verso Santorso	X		SI (ciclopeditone)
Ciclopeditone accesso ospedale			
Via M. della Libertà (strada interna)	X	NO	SI (strada interna con ciclopeditone che prosegue con lieve salita)
Rotonda via Europa (SX)	X	NO	SI (strada interna)

STALLI PARCH. RISERVATI

Area parcheggi ospedale

ASSENTE	Accessibile	Parz. Access.	Non Access.
	Oltre 36 X		



FERMATE AUTOBUS

Ubicazione:	Lato destro	Lato sinistro
MOBILITA' (raccordo al percorso / spazio per movimento/pedana)		A ospedale
ORIENTAMENTO (intercettaz. non vedenti / identif. fermata)		NO
COMFORT (presenza pensilina / presenza panca)		NO

RUOLO FUNZIONE DELLA VIA

Inserire limite 30		Limite attuale	50 e 70
Monumenti, edifici di culto, chiesa, parrocchie		Ambulatori, farmacia, dentista, croce verde	
Parco, area verde-giochi, piazza, cimitero		Negozi, attività commerciali, bar	
OSPEDALE ALTO VICENTINO	X	Area Parcheggio	X
Residenziale/Lottizzazione/		Presenza alberatura e/o elementi di arredo	

PRIORITA'

Non Accessibilità e/o Insicurezza (da 0 a 3)	1/1,5
Servizi pubblici, posta, parcheggio, aree gioco, piazze, chiesa (da 0 a 2)	2
Supermercati, negozi di prossimità "panificio, alimentare, ecc." (da 0 a 3)	
Scuola, OSPEDALE ALTO VICENTINO (da 0 a 3)	3
Presenza servizi per disabili-anziani: ambulatori, casa riposo, farmacia, (da 0 a 3)	3
Segnalazioni pervenute (da 0 a 4)	
Lavori previsti e/o nuove urbanizzazioni (da 0 a 3)	
Percorso rilevante/frequenzamento scolastica, commerciale, podistica (da 0 a 3)	3
Fermata bus scolastico o bus di linea o Pedibus (da 0 a 2)/Ospedale	2
TOTALE	14/14,5

NOTE DI PROGETTO

- Al semaforo dell'ospedale (lato SX): ciclopeditone con lieve pendenza X (inizio percorso) con ingresso laterale all'ospedale con cancello X (10m ghiaia) che porta alla scalinata ingresso dell'ospedale.
- Dal semaforo limite 70km/h.
- Ingresso differenziato per disabili sul lato dell'ospedale con percorso podotattile.
- La fermata bus è poco visibile, non ha una pensilina e non c'è un percorso con linee guida che conduce alla scalinata d'ingresso dell'ospedale.
- Presente un rilevatore di velocità.
- Presente un solo attraversamento pedonale.



Codice – Nome via	U55	Via Delle Colombare
Zona – Orientamento	SANTORSO	



DISLIVELLO

ACCENTUATO	LIEVE	VARIABILE	ASSENTE
			X

TIPOLOGIA PERCORSO

Da asfaltare	Marciaiede <90	Marciaiede >90	Banchina con street print	Banchina stretta protetta	Carreggiata	Pista cicloped.
					X	

ACCESSIBILITÀ PEDONALE

LATO Sinistro	LATO Destro
	X (Ultimi 150m con ghiaia)

LEGENDA: X accessibile/ a norma X parzialmente accessibile/ assenza orientamento X non accessibile/ accessibilità vincolata

ATTRAVERSAMENTI E INCROCI

ubicazione	Continuità percorso	Orientamento (podotattili, paletto, semaforo acustico)	Sicurezza (segnaletica, lungh. illuminazione, velocità auto)
------------	---------------------	--	--

Attraversamenti

assenti			
---------	--	--	--

Incroci/intersezioni

Via Dei Prati	X	NO	NO
---------------	---	----	----

STALLI PARCH. RISERVATI

ASSENTE	Accessibile	Parz. Access.	Non Access.
X			

FERMATE AUTOBUS

Ubicazione: assente	Lato destro	Lato sinistro
MOBILITA' (raccordo al percorso / spazio per movimento/pedana)		
ORIENTAMENTO (intercettaz. non vedenti / identif. fermata)		
COMFORT (presenza pensilina / presenza panca)		



RUOLO FUNZIONE DELLA VIA

Inserire limite 30	X
ERP (edilizia residenziale pubblica)	
Edifici/ impianti sportivi	
Residenziale/Lottizzazione/	X

Limite attuale	
Ospedale	X
Area Parcheggio	
Presenza alberatura e/o elementi di arredo	

PRIORITA'

Non Accessibilità e/o Insicurezza (da 0 a 3)	3
Servizi pubblici, posta, parcheggio, aree gioco, piazze, chiesa (da 0 a 2)	
Supermercati, negozi di prossimità "panificio, alimentare, ecc." (da 0 a 3)	
Scuola, cimitero, ospedale (da 0 a 3)	
Presenza servizi per disabili-anziani: ambulatori, casa riposo, farmacia, (da 0 a 3)	
Segnalazioni pervenute (da 0 a 4)	
Lavori previsti e/o nuove urbanizzazioni (da 0 a 3)	
Percorso rilevante/frequentazione scolastica, commerciale, podistica (da 0 a 3)	1
Fermata bus scolastico o bus di linea o Pedibus (da 0 a 2)	
TOTALE	4

NOTE DI PROGETTO

- Via poco trafficata.
- Strada da asfaltare.



Codice – Nome via	U56	Via Volti
Zona – Orientamento	SANTORSO	Da via della Stamperia



DISLIVELLO

ACCENTUATO	LIEVE	VARIABILE	ASSENTE
	X		X

TIPOLOGIA PERCORSO

Da asfaltare	Marciapiede <90	Marciapiede >90	Banchina con street print	Banchina stretta protetta	Carreggiata	Pista cicloped.
		X			X	

ACCESSIBILITÀ PEDONALE

LATO Sinistro	LATO Destro
X	X per 80m - Poi X 80 m

LEGENDA: X accessibile/ a norma X parzialmente accessibile/ assenza orientamento X non accessibile/ accessibilità vincolata

ATTRAVERSAMENTI E INCROCI

ubicazione	Continuità percorso	Orientamento (podotattili, paletto, semaforo acustico)	Sicurezza (segnaletica, lungh. illuminazione, velocità auto)
------------	---------------------	--	--

Attraversamenti

assenti			
---------	--	--	--

Incroci/intersezioni

Via Timonchio	X	NO	NO
Via Della Stamperia	X	NO	NO
Via Impastato	X	NO	NO

STALLI PARCH. RISERVATI

ASSENTE	Accessibile	Parz. Access.	Non Access.
X			

FERMATE AUTOBUS

Ubicazione:	Lato destro	Lato sinistro
MOBILITA' (raccordo al percorso / spazio per movimento/pedana)		
ORIENTAMENTO (intercettaz. non vedenti / identif. fermata)		
COMFORT (presenza pensilina / presenza panca)		



RUOLO FUNZIONE DELLA VIA

Inserire limite 20	X
Monumenti, edifici di culto, chiesa, parrocchie	
Parco, area verde-giochi, piazza, cimitero	
Edifici/ impianti sportivi	
Residenziale/Lottizzazione/	X

Limite attuale	
Ambulatori, farmacia, dentista, croce verde	
Negozi, attività commerciali, bar	
Area Parcheggio	
Presenza alberatura e/o elementi di arredo (panca)	X

PRIORITA'

Non Accessibilità e/o Insicurezza (da 0 a 3)	1,5
Servizi pubblici, posta, parcheggio, aree gioco, piazze, chiesa (da 0 a 2)	
Supermercati, negozi di prossimità "panificio, alimentare, ecc." (da 0 a 3)	
Scuola, cimitero (da 0 a 3)	
Presenza servizi per disabili-anziani: ambulatori, casa riposo, farmacia, (da 0 a 3)	
Segnalazioni pervenute (da 0 a 4)	
Lavori previsti e/o nuove urbanizzazioni (da 0 a 3)	
Percorso rilevante/frequentazione scolastica, commerciale, podistica (da 0 a 3)	2
Fermata bus scolastico o bus di linea o Pedibus (da 0 a 2)	
TOTALE	3,5

NOTE DI PROGETTO

- Via Impastato: tratto lato SX che va in alto X e non XX solo a SX.



Codice – Nome via	U57	Via Lucchin
Zona – Orientamento	SANTORSO	Da via Della Marzara



DISLIVELLO

ACCENTUATO	LIEVE	VARIABILE	ASSENTE
	X		X

TIPOLOGIA PERCORSO

Da asfaltare	Marciaiede <90	Marciaiede >90	Banchina con street print	Banchina stretta protetta	Carreggiata	Pista cicloped.
		X				

ACCESSIBILITÀ PEDONALE

LATO Sinistro	LATO Destro
	X X

LEGENDA: X accessibile/ a norma X parzialmente accessibile/ assenza orientamento X non accessibile/ accessibilità vincolata

ATTRAVERSAMENTI E INCROCI

ubicazione	Continuità percorso	Orientamento (podotattili, paletto, semaforo acustico)	Sicurezza (segnaletica, lungh. illuminazione, velocità auto)
------------	---------------------	--	--

Attraversamenti

assenti			
---------	--	--	--

Incroci/intersezioni

Via IV Novembre (DX)	X (dissesto)	NO	SI
----------------------	--------------	----	----

Attraversamento

Rialzato	X	NO	SI (rialzato)
Interno	X	NO	SI

STALLI PARCH. RISERVATI

ASSENTE	Accessibile	Parz. Access.	Non Access.
		X 2	

FERMATE AUTOBUS

Ubicazione: assente	Lato destro	Lato sinistro
MOBILITA' (raccordo al percorso / spazio per movimento/pedana)		
ORIENTAMENTO (intercettaz. non vedenti / identif. fermata)		
COMFORT (presenza pensilina / presenza panca)		



RUOLO FUNZIONE DELLA VIA

Inserire limite 20	X
ERP (edilizia residenziale pubblica)	
Monumenti, edifici di culto, chiesa, parrocchie	
Parco, area verde-giochi, piazza	X
Residenziale/Lottizzazione/	X

Limite attuale 50	X
Area commerciale/artigianale	X
Ambulatori, farmacia, dentista, croce verde	
Negozi, attività commerciali, bar	X
Presenza alberatura e/o elementi di arredo	

PRIORITA'

Non Accessibilità e/o Insicurezza (da 0 a 3)	1,5
Servizi pubblici, posta, parcheggio, aree gioco, piazze, chiesa (da 0 a 2)	2
Supermercati, negozi di prossimità "panificio, alimentare, ecc." (da 0 a 3)	1
Scuola, cimitero (da 0 a 3)	
Presenza servizi per disabili-anziani: ambulatori, casa riposo, farmacia, (da 0 a 3)	
Segnalazioni pervenute (da 0 a 4)	
Lavori previsti e/o nuove urbanizzazioni (da 0 a 3)	
Percorso rilevante/frequentazione scolastica, commerciale, podistica (da 0 a 3)	1,5/2
Fermata bus scolastico o bus di linea o Pedibus (da 0 a 2)	
TOTALE	6/6,5

NOTE DI PROGETTO

- E' presente il "Cammino Fogazzaro".



Codice – Nome via	U58	Via Matteotti
Zona – Orientamento	SANTORSO	Da via Salzena



DISLIVELLO

ACCENTUATO	LIEVE	VARIABILE	ASSENTE
	X		X

TIPOLOGIA PERCORSO

Da asfaltare	Marciaiede <90	Marciaiede >90	Banchina con street print	Banchina stretta protetta	Carreggiata	Pista cicloped.
		X				

ACCESSIBILITÀ PEDONALE

LATO Sinistro	LATO Destro
	X

LEGENDA: X accessibile/ a norma X parzialmente accessibile/ assenza orientamento X non accessibile/ accessibilità vincolata

ATTRAVERSAMENTI E INCROCI

ubicazione	Continuità percorso	Orientamento (podotattili, paletto, semaforo acustico)	Sicurezza (segnaletica, lung. Illuminazione, velocità auto)
------------	---------------------	--	---

Attraversamenti

assenti			
---------	--	--	--

Incroci/intersezioni

Via Salzena (SX)	X	NO	SI
Via Salzena (DX)	X	NO	NO

Attraversamento

assente		NO	
---------	--	----	--

STALLI PARCH. RISERVATI

Piazzale in alto

ASSENTE	Accessibile	Parz. Access.	Non Access.
		X	



FERMATE AUTOBUS

<i>Ubicazione: vd. Via Salzena</i>	<i>Lato destro</i>	<i>Lato sinistro</i>
MOBILITA' (raccordo al percorso / spazio per movimento/pedana)		
ORIENTAMENTO (intercettaz. non vedenti / identif. fermata)		
COMFORT (presenza pensilina / presenza panca)		

RUOLO FUNZIONE DELLA VIA

Inserire limite 20	X
ERP (edilizia residenziale pubblica)	
Monumenti, edifici di culto, chiesa, parrocchie	
Parco, area verde-giochi, piazza, cimitero	X
Residenziale/Lottizzazione/	X

Piazzale	X
Area commerciale/artigianale	
Ambulatori, farmacia, dentista, croce verde	
Negozi, attività commerciali, bar	
Presenza alberatura e/o elementi di arredo	

PRIORITA'

Non Accessibilità e/o Insicurezza (da 0 a 3)	2
Servizi pubblici, posta, parcheggio, aree gioco, piazze, chiesa (da 0 a 2)	2
Supermercati, negozi di prossimità "panificio, alimentare, ecc." (da 0 a 3)	
Scuola, cimitero (da 0 a 3)	
Presenza servizi per disabili-anziani: ambulatori, casa riposo, farmacia, (da 0 a 3)	
Segnalazioni pervenute (da 0 a 4)	
Lavori previsti e/o nuove urbanizzazioni (da 0 a 3)	
Percorso rilevante/frequentazione scolastica, commerciale, podistica (da 0 a 3)	2
Fermata bus scolastico o bus di linea o Pedibus (da 0 a 2)	
TOTALE	6



SCHEDA RILIEVO PIAZZE E AREE VERDI



Codice – Nome Località	P01	Piazza Aldo Moro
	Santorso	



INFORMAZIONI GENERALI

Grado di frequentazione	alta
Dislivelli, scalini	SI
Videosorveglianza	
Alberatura	NO
Pavimentazione	In parte

PARCHEGGIO RISERVATO

Assente	Non accessibile	Parzialmente accessibile	Accessibile
			A

FERMATA AUTOBUS

Assente		Lato Destro	Lato sinistro
	MOBILITA' (raccordo percorso e pedana rialzata)	A	PA
	ORIENTAMENTO (linee guida e identif. fermata)	NO	NO
	COMFORT (presenza pensilina e panca)	NO	NO

ACCESSIBILITA' E ORIENTAMENTO

	DIS. MOTORIA	DIS. VISIVA	ATTRAVERS.
Percorso esterno 1	A	A	A

Legenda: **A** Accessibile - **PA** Parzialmente accessibile - **NA** Non accessibile

RUOLO E FUNZIONE DELLA PIAZZA

Zona pedonale	NO	Scuola	
Chiesa, attività parrocchiali	X	Area attrezzata con panchine + alberi	
Esercizi commerciali	X	Museo archeologico	X
Edifici culturali (biblioteca , museo, galleria)	X	Area Parcheggio	X

NOTE DI PROGETTO

- Qualificare tale centralità per dare maggior spazio ai pedoni ed alla sicurezza.



Codice – Nome	P02	Piazzale della chiesa, via Roma
Località	Santorso	



INFORMAZIONI GENERALI

Grado di frequentazione	Alto
Dislivelli, scalini	Piccola scalinata X da via (accesso laterale alla piazza)
Videosorveglianza	NO
Alberatura	Sul lato
Pavimentazione	SI

PARCHEGGIO RISERVATO

Assente	Non accessibile	Parzialmente access.	Accessibile
		PA (poco visibile)	

FERMATA AUTOBUS

Assente		Lato Destro	Lato sinistro
X	MOBILITA' (raccordo percorso e pedana rialzata)		
	ORIENTAMENTO (linee guida e identif. fermata)		
	COMFORT (presenza pensilina e panca)		

ACCESSIBILITA' E ORIENTAMENTO

	DIS. MOTORIA	DIS. VISIVA	ATTRAVERS.
Percorso esterno 1 (via Roma)	A	PA	A
Percorso esterno 2 (via Giovanni XXIII)	NA	NO	assente

Legenda: **A** Accessibile - **PA** Parzialmente accessibile - **NA** Non accessibile

RUOLO E FUNZIONE DELLA PIAZZA

Zona pedonale (in parte)	X	Scuola	
Chiesa, attività parrocchiali	X	Area attrezzata con panchine + alberi	X
Esercizi commerciali		Area giochi	
Edifici culturali (biblioteca, museo, galleria)		Area Parcheggio	X



Codice – Nome Località	P03	Piazza Libertà, via Pozzati
	Santorso	



INFORMAZIONI GENERALI

Grado di frequentazione	alto
Dislivelli, scalini	NO
Videosorveglianza	
Alberatura	Sui lati con pavimentazione
Pavimentazione	NO nell'area parcheggio

PARCHEGGIO RISERVATO

Assente	Non accessibile	Parzialmente access.	Accessibile
			A

FERMATA AUTOBUS

Assente		Lato Destro	Lato sinistro
	MOBILITA' (raccordo percorso e pedana rialzata)	A	
	ORIENTAMENTO (linee guida e identif. fermata)	SI	
	COMFORT (presenza pensilina e panca)	SI	

ACCESSIBILITA' E ORIENTAMENTO

	DIS. MOTORIA	DIS. VISIVA	ATTRAVERS.
Percorso esterno 1 (Via Sta Maria)	A	A	PA/NA (lieve pendenza con podotattile)
Percorso interno (lato DX)	A	PA	

Legenda: **A** Accessibile - **PA** Parzialmente accessibile - **NA** Non accessibile

RUOLO E FUNZIONE DELLA PIAZZA

Zona pedonale		Monumenti ai morti	
Chiesa, attività parrocchiali		Area attrezzata con panchine + alberi	X
Casetta dell'acqua	X	Area verde con punto panoramico	X
Edifici culturali (biblioteca, museo, galleria)		Area Parcheggio	X

NOTE DI PROGETTO

- In parte alla piazza percorso con scalinata per recarsi agli impianti sportivi (migliorare la cartellonistica informativa).
- Insiadare un totem nella piazza presso la fermata TPL.



Codice – Nome Località	P04	Piazzale via Salzena
	Santorso	



INFORMAZIONI GENERALI

Grado di frequentazione	alto
Dislivelli, scalini	NO
Videosorveglianza	
Alberatura	Lati piazzale con piccole aree verdi attrezzate
Pavimentazione	NO

PARCHEGGIO RISERVATO

Assente	Non accessibile	Parzialmente access.	Accessibile
			n.2 A

FERMATA AUTOBUS

Assente		Lato Destro	Lato sinistro
	MOBILITA' (raccordo percorso e pedana rialzata)		NA
	ORIENTAMENTO (linee guida e identif. fermata)		NO
	COMFORT (presenza pensilina e panca)		NO

ACCESSIBILITA' E ORIENTAMENTO

	DIS. MOTORIA	DIS. VISIVA	ATTRAVERS.
Percorso esterno 1 (lieve pendenza)	PA-A	PA	A NA (incrocio)

Legenda: **A** Accessibile - **PA** Parzialmente accessibile - **NA** Non accessibile

RUOLO E FUNZIONE DELLA PIAZZA

Zona pedonale	X (in parte)	Scuola	
Chiesa, attività parrocchiali		Area attrezzata con panchine + alberi	X
Gazebo con panchine	X	Area Parcheggio	X

NOTE DI PROGETTO

- n. 3 cestini **NA**
- Gazebo con n 2 panchine **A** ed altre 2 panchine **NA**
- Percorso ciclopeditonale in via Matteotti.
- Toilette **X**.
- Scalinata che collega via S.ta Maria **X** al piazzale.
- Area verde via De Gasperi: senza recinto con 2 panchine **X** percorso esterno **XX**, alberi, n.1 cestino **X**.



Codice – Nome	P05	PIAZZETTA via della Masena
Località	Santorso	



INFORMAZIONI GENERALI

Grado di frequentazione	basso
Dislivelli, scalini	SI (migliorare l'accesso con degli scivoli)
Videosorveglianza	NO
Alberatura	NO
Pavimentazione	SI

PARCHEGGIO RISERVATO

Assente	Non accessibile	Parzialmente access.	Accessibile
X			

FERMATA AUTOBUS

Assente		Lato Destro	Lato sinistro
X	MOBILITA' (raccordo percorso e pedana rialzata)		
	ORIENTAMENTO (linee guida e identif. fermata)		
	COMFORT (presenza pensilina e panca)		

ACCESSIBILITA' E ORIENTAMENTO

	DIS. MOTORIA	DIS. VISIVA	ATTRAVERS.
Percorso esterno 1	NA	PA	assente

Legenda: **A** Accessibile - **PA** Parzialmente accessibile - **NA** Non accessibile

RUOLO E FUNZIONE DELLA PIAZZA

Zona pedonale	X	Fontana	X
Chiesa, attività parrocchiali		Area attrezzata con panchine	X
Esercizi commerciali		Area giochi	
Edifici culturali (biblioteca, museo, galleria)		Area Parcheggio	



Codice – Nome Località	P06	Piazzetta del santuario di Sant'Orso
	Santorso	



INFORMAZIONI GENERALI

Grado di frequentazione	alto
Dislivelli, scalini	SI
Videosorveglianza	NO
Alberatura	NO
Pavimentazione	SI

PARCHEGGIO RISERVATO

Assente	Non accessibile	Parzialmente access.	Accessibile
X			

FERMATA AUTOBUS

Assente		Lato Destro	Lato sinistro
X	MOBILITA' (raccordo percorso e pedana rialzata)		
	ORIENTAMENTO (linee guida e identif. fermata)		
	COMFORT (presenza pensilina e panca)		

ACCESSIBILITA' E ORIENTAMENTO

	DIS. MOTORIA	DIS. VIS	ATTRAVERS.
Percorso esterno (ghiaia)	X	NO	assente

Legenda: **A** Accessibile - **PA** Parzialmente accessibile - **NA** Non accessibile

RUOLO E FUNZIONE DELLA PIAZZA

Zona pedonale	X	Fontanella	X
Chiesa, attività parrocchiali	X	Area attrezzata con n.3 panchine e n.1 cestino	X
Edifici culturali (biblioteca, museo, galleria)		Area Parcheggio	X

NOTE DI PROGETTO

- Chiesetta San Dionigi X.



Codice – Nome Località	P07	Piazza della chiesa, via Della Rionza
	Santorso	



INFORMAZIONI GENERALI

Grado di frequentazione	alto
Dislivelli, scalini	SI (che conduce al municipio)
Videosorveglianza	
Alberatura	NO
Pavimentazione	NO

PARCHEGGIO RISERVATO 1

Assente	Non accessibile	Parzialmente access.	Accessibile
			A

FERMATA AUTOBUS

Assente		Lato Destro	Lato sinistro
X	MOBILITA' (raccordo percorso e pedana rialzata)		
	ORIENTAMENTO (linee guida e identif. fermata)		
	COMFORT (presenza pensilina e panca)		

ACCESSIBILITA' E ORIENTAMENTO

	DIS. MOTORIA	DIS. VISIVA	ATTRAVERS.
Percorso esterno 1	PA (area parcheggi)	NO	assente

Legenda: **A** Accessibile - **PA** Parzialmente accessibile - **NA** Non accessibile

RUOLO E FUNZIONE DELLA PIAZZA

Zona pedonale		Scuola	
Chiesa, attività parrocchiali	X	Area attrezzata con panchine + alberi	
Esercizi commerciali		Area giochi	
Edifici culturali (biblioteca, museo, galleria)		Area Parcheggi	X



Codice – Nome Località	P08	Piazzetta della Vittoria, via Pozzati
	Santorso	



INFORMAZIONI GENERALI

Grado di frequentazione	alto
Dislivelli, scalini	SI (migliorare l'accesso con degli scivoli agli studi professionali)
Videosorveglianza	
Alberatura	NO
Pavimentazione	Solo la galleria commerciale

PARCHEGGIO RISERVATO

Assente	Non accessibile	Parzialmente access.	Accessibile
			A

FERMATA AUTOBUS

Assente		Lato Destro	Lato sinistro
X	MOBILITA' (raccordo percorso e pedana rialzata)		
	ORIENTAMENTO (linee guida e identif. fermata)		
	COMFORT (presenza pensilina e panca)		

ACCESSIBILITA' E ORIENTAMENTO

	DIS. MOTORIA	DIS. VISIVA	ATTRAVERS.
Percorso esterno area parcheggi	PA	NO	NA

Legenda: **A** Accessibile - **PA** Parzialmente accessibile - **NA** Non accessibile

RUOLO E FUNZIONE DELLA PIAZZA

Zona pedonale		Fontana	
Chiesa, attività parrocchiali		Studi professionali	X
Esercizi commerciali	X	Area giochi	
Edifici culturali (biblioteca, museo, galleria)		Area Parcheggio	X



Codice – Nome Località	P09	PIAZZETTA, via Sta Maria (accesso parco Rossi)
	Santorso	



INFORMAZIONI GENERALI

Grado di frequentazione	alto
Dislivelli, scalini	NO
Videosorveglianza	
Alberatura	NO (vedi parco Rossi)
Pavimentazione	SI

PARCHEGGIO RISERVATO Vedi Piazzale

Assente	Non accessibile	Parzialmente access.	Accessibile
			A

FERMATA AUTOBUS V. Via Salzena

Assente		Lato Destro	Lato sinistro
	MOBILITA' (raccordo percorso e pedana rialzata)		
	ORIENTAMENTO (linee guida e identif. fermata)		
	COMFORT (presenza pensilina e panca)		

ACCESSIBILITA' E ORIENTAMENTO

	DIS. MOTORIA	DIS. VISIVA	ATTRAVERS.
Percorso esterno (ciclopeditone)	PA/A	PA	A

Legenda: **A** Accessibile - **PA** Parzialmente accessibile - **NA** Non accessibile

RUOLO E FUNZIONE DELLA PIAZZA

Zona pedonale	X	Panchina	X
Accesso Parco Villa Rossi	X	Ciclopeditone	X
Esercizi commerciali		Area giochi	
Edifici culturali (biblioteca, museo, galleria)		Area Parcheggio	X

NOTE DI PROGETTO

- Presenza di linee guida podotattili nel Parco Rossi.



Parco Rossi (parco per tutti)

Indirizzo: Via Rossi, Santorso



INFORMAZIONI GENERALI

Grado di frequentazione	elevato
Recinzione area	SI da Villa Rossi parte alta
Lampioni - illuminazione	SI
Videosorveglianza	-
Alberature	SI

ACCESSO CON MEZZI DI TRASPORTO

	ubicazione stallo	Accessibile	Parz. A. (dim. stallo, segnaletica, ubicazione)	Non A. (assenza raccordi, pendenze)	ASSENTE
PARCHEGGIO	Via Salzena (Piazzale)	X in basso			
FERMATA BUS	Via Salzena (Piazzale)			X	

ACCESSIBILITA' INTERNO/ESTERNO

	DIS. MOTORIA	DIS. VISIVA	ATTRAV.
VIALE ESTERNO (villa Rossi)	NA	PA	X
VIALE ESTERNO (via S.ta Maria)	A/PA		
VIALE INTERNO	PA/NA	SI	

ATTREZZATURE

	Accessibile	Non accessibile	ASSENTE
GIOCHI			X
ARREDI	CESTINI		
	FONTANELLE	X	
	PANCHINE	X	
ALTRO (casa del custode)		X	
VILLA		X	

NOTE DI PROGETTO

- Promotore: Cooperativa Nuovi Orizzonti nel 2015 inaugurazione il Parco dell'Oasi Rossi.
- Attività per favorire l'attività sensoriale.
- Percorso per non vedenti (podotattile) presente nel parco.

LEGENDA: **X** accessibile/ a norma **X** parzialmente accessibile/ assenza orientamento **X** non accessibile/ accessibilità vincolata



Parco del Donatore

Indirizzo: via Ognibene dei Bonisolo, Santorso



INFORMAZIONI GENERALI

Grado di frequentazione	alto
Recinzione area	SI (parziale)
Lampioni - illuminazione	SI
Videosorveglianza	NO
Alberature	SI

ACCESSO CON MEZZI DI TRASPORTO

	ubicazione stallo	Accessibile	Parz. A. (dim. stallo, segnaletica, ubicazione)	Non A. (assenza raccordi, pendenze)	ASSENTE
PARCHEGGIO					
FERMATA BUS					X

ACCESSIBILITA' INTERNO/ESTERNO

	DIS. MOTORIA	DIS. VISIVA	ATTRAV.
VIALE ESTERNO			ASSENTE
VIALE INTERNO	(sul lato dell'area) con lieve pendenza area giochi	SI/NO	

ATTREZZATURE

		Accessibile	Non accessibile	ASSENTE
GIOCHI n. 7				
ARREDI	CESTINI n.3	1	2	
	FONTANELLE			X
	PANCHINE n.6	1	5	

NOTE DI PROGETTO

- Presenze n.2 cariche elettriche
- Piccola collinetta con i giochi.

LEGENDA: accessibile/ a norma parzialmente accessibile/ assenza orientamento non accessibile/ accessibilità vincolata



Giardino pubblico

Indirizzo: Via Falcone/della Pignatella, Santorso



INFORMAZIONI GENERALI

Grado di frequentazione	medio
Recinzione area	Lavori in corsi (area chiusa attualmente)
Lampioni - illuminazione	SI
Videosorveglianza	NO
Alberature	SI (1)

ACCESSO CON MEZZI DI TRASPORTO

	ubicazione stallo	Accessibile	Parz. A. (dim. stallo, segnaletica, ubicazione)	Non A. (assenza raccordi, pendenze)	ASSENTE
PARCHEGGIO		X			
FERMATA BUS					X

ACCESSIBILITA' INTERNO/ESTERNO

	DIS. MOTORIA	DIS. VISIVA	ATTRAV.
VIALE ESTERNO	PA	PA	ASSENTE
VIALE INTERNO	A	SI	

ATTREZZATURE

		Accessibile	Non accessibile	ASSENTE
GIOCHI				X
ARREDI	CESTINI			
	FONTANELLE			X
	PANCHINE n.4	A		

NOTE DI PROGETTO

- Lavori in corso per realizzazione viale di accesso

LEGENDA: X accessibile/ a norma X parzialmente accessibile/ assenza orientamento X non accessibile/ accessibilità vincolata



Parco via del Grumo

Indirizzo: via del Grumo, Santorso



INFORMAZIONI GENERALI

Grado di frequentazione	Alto - scuola
Recinzione area	NO
Lampioni - illuminazione	SI
Videosorveglianza	
Alberature	SI

ACCESSO CON MEZZI DI TRASPORTO

	ubicazione stallo	Accessibile	Parz. A. (dim. stallo, segnaletica, ubicazione)	Non A. (assenza raccordi, pendenze)	ASSENTE
PARCHEGGIO	Parcheggio scuola	X			
FERMATA BUS					X (presente scuola bus)

ACCESSIBILITA' INTERNO/ESTERNO

	DIS. MOTORIA	DIS. VISIVA	ATTRAV.
VIALE ESTERNO (1) verso le scale	A	PA	Assente
VIALE ESTERNO posteriore (terra)	NA		Assente
VIALE INTERNO (1)	PA		
VIALE INTERNO (2)	PA		



ATTREZZATURE		Accessibile	Non Accessibile	ASSENTE
GIOCHI n. 9				
ARREDI	CESTINI n.5	✗	✗	
	FONTANELLE			✗
	PANCHINE n.8		✗	
Tavoli ping-pong n.2 e n. 2 Tavoli pic-nic con gazebo			✗ (fare scivolo)	
Campo basket		✗		

NOTE DI PROGETTO

- Area con campi da tennis e scuola.
- Panchine da cambiare e riposizionare.
- Puntuali sollevamenti dissesto mattonelle.

LEGENDA: ✗ accessibile/ a norma ✗ parzialmente accessibile/ assenza orientamento ✗ non accessibile/ accessibilità vincolata



Area giochi

Indirizzo: Via Lucchin, Santorso



INFORMAZIONI GENERALI

Grado di frequentazione	medio
Recinzione area	NO
Lampioni - illuminazione	SI
Videosorveglianza	NO
Alberature	SI

ACCESSO CON MEZZI DI TRASPORTO

	ubicazione stallo	Accessibile	Parz. A. (dim. stallo, segnaletica, ubicazione)	Non A. (assenza raccordi, pendenze)	ASSENTE
PARCHEGGIO		X			
FERMATA BUS					X

ACCESSIBILITA' INTERNO/ESTERNO

	DIS. MOTORIA	DIS. VISIVA	ATTRAV.
VIALE ESTERNO	A	PA	A
VIALE INTERNO	A	SI	

ATTREZZATURE

		Accessibile	Non accessibile	ASSENTE
GIOCHI n.4			X	
ARREDI	CESTINI n.1	A		
	FONTANELLE			
	PANCHINE n.6	3 A	X	

LEGENDA: X accessibile/ a norma X parzialmente accessibile/ assenza orientamento X non accessibile/ accessibilità vincolata



Area giochi

Indirizzo: Via della Masena, Santorso



INFORMAZIONI GENERALI

Superficie (mq)	mq
Grado di frequentazione	alto
Recinzione area	NO
Lampioni - illuminazione	SI
Videosorveglianza	NO
Alberature	(Da implementare)

ACCESSO CON MEZZI DI TRASPORTO

	ubicazione stallo	Accessibile	Parz. A. (dim. stallo, segnaletica, ubicazione)	Non A. (assenza raccordi, pendenze)	ASSENTE
PARCHEGGIO	n.2 stalli	X			
FERMATA BUS					X

ACCESSIBILITA' INTERNO/ESTERNO

	DIS. MOTORIA	DIS. VISIVA	ATTRAV.
VIALE ESTERNO	PA	PA	Assente
VIALE INTERNO	NA	SI	

ATTREZZATURE

	Accessibile	Non accessibile	ASSENTE
GIOCHI n.2 (erba alta)		X	
ARREDI	CESTINI n.		
	FONTANELLE n.		
	PANCHINE n.	X 2	X 1
ALTRO GAZZEBO	X		

LEGENDA: X accessibile/ a norma X parzialmente accessibile/ assenza orientamento X non accessibile/ accessibilità vincolata



Area verde attrezzata

Indirizzo: via Maglio/De Pieri, Santorso



INFORMAZIONI GENERALI

Grado di frequentazione	medio
Recinzione area	SI – Cancelli dalla strada
Lampioni - illuminazione	SI
Videosorveglianza	NO
Alberature	scarsa

ACCESSO CON MEZZI DI TRASPORTO

	ubicazione stallo	Accessibile	Parz. A. (dim. stallo, segnaletica, ubicazione)	Non A. (assenza raccordi, pendenze)	ASSENTE
PARCHEGGIO		X			
FERMATA BUS					X

ACCESSIBILITA' INTERNO/ESTERNO

	DIS. MOTORIA	DIS. VISIVA	ATTRAV.
VIALE ESTERNO accesso (via Maglio) scalini	NA		Assente
ACCESSO DAI CONDOMINI/Via De Pieri	A	PA	
VIALE INTERNO (laterale)	A		

ATTREZZATURE

	Accessibile	Non accessibile	ASSENTE
GIOCHI			X
ARREDI	CESTINI		
	FONTANELLE		X
	PANCHINE n.1	X	

NOTE DI PROGETTO


- Accesso pericoloso da via Maglio senza percorso protetto.
- Da via de Pieri accesso esterno A e park A.

LEGENDA: X accessibile/ a norma X parzialmente accessibile/ assenza orientamento X non accessibile/ accessibilità vincolata



Area verde

Indirizzo: Via Pozzati, Santorso



INFORMAZIONI GENERALI

Grado di frequentazione	Basso (area attrezzata con residenze lungo la strada)
Recinzione area	NO
Lampioni - illuminazione	SI
Videosorveglianza	NO
Alberature	SI (scarsa)

ACCESSO CON MEZZI DI TRASPORTO

	ubicazione stallo	Accessibile	Parz. A. (dim. stallo, segnaletica, ubicazione)	Non A. (assenza raccordi, pendenze)	ASSENTE
PARCHEGGIO			PA (cartello assente)		
FERMATA BUS					X

ACCESSIBILITA' INTERNO/ESTERNO

	DIS. MOTORIA	DIS. VISIVA	ATTRAV.
VIALE ESTERNO	A	PA	NA
VIALE INTERNO	A	SI	

ATTREZZATURE

		Accessibile	Non accessibile	ASSENTE
GIOCHI				X
ARREDI	CESTINI n.1	A		
	FONTANELLE			X
	PANCHINE n.2	A		

LEGENDA: X accessibile/ a norma X parzialmente accessibile/ assenza orientamento X non accessibile/ accessibilità vincolata



Area giochi

Indirizzo: Via dei Furlani, Santorso



INFORMAZIONI GENERALI

Superficie (mq)	
Grado di frequentazione	Medio-basso
Recinzione area	SI (parziale) lungo la strada – staccata in legno
Lampioni - illuminazione	Stradale
Videosorveglianza	NO
Alberature	Scarsa

ACCESSO CON MEZZI DI TRASPORTO

	ubicazione stallo	Accessibile	Parz. A. (dim. stallo, segnaletica, ubicazione)	Non A. (assenza raccordi, pendenze)	ASSENTE
PARCHEGGIO					X
FERMATA BUS					X

ACCESSIBILITA' INTERNO/ESTERNO

	DIS. MOTORIA	DIS. VISIVA	ATTRAV.
VIALE ESTERNO (tratto) con lieve pendenza	PA	NO	Assente
VIALE INTERNO	assente	NO	

ATTREZZATURE

		Accessibile	Non accessibile	ASSENTE
GIOCHI n.4			X	
ARREDI	CESTINI n.1		X	
	FONTANELLE n.			X
	PANCHINE n.2		X	

NOTE DI PROGETTO

- Tappeto anti trauma
- Studiare possibile permeabilità (ingresso) con l'Oasi Rossi.

LEGENDA: accessibile/ a norma parzialmente accessibile/ assenza orientamento non accessibile/ accessibilità vincolata



Area verde attrezzata

Indirizzo: via Timonchio (laterale), Santorso



INFORMAZIONI GENERALI

Grado di frequentazione	Basso (area residenziale)
Recinzione area	SI
Lampioni - illuminazione	SI
Videosorveglianza	NO
Alberature	Scarsa

ACCESSO CON MEZZI DI TRASPORTO

	ubicazione stallo	Accessibile	Parz. A. (dim. stallo, segnaletica, ubicazione)	Non A. (assenza raccordi, pendenze)	ASSENTE
PARCHEGGIO		X			
FERMATA BUS					X

ACCESSIBILITA' INTERNO/ESTERNO

	DIS. MOTORIA	DIS. VISIVA	ATTRAV.
VIALE ESTERNO	A / PA	PA	Assente
ACCESSO	A		
VIALE INTERNO (laterale)	PA/NA		

ATTREZZATURE

	Accessibile	Non accessibile	ASSENTE
GIOCHI			X
ARREDI	CESTINI	X	
	FONTANELLE		X
	PANCHINE	X	

LEGENDA: X accessibile/ a norma X parzialmente accessibile/ assenza orientamento X non accessibile/ accessibilità vincolata



Parco giochi

Indirizzo: Parco Giochi via Rogge, Santorso



INFORMAZIONI GENERALI

Grado di frequentazione	medio
Recinzione area	NO
Lampioni - illuminazione	SI
Videosorveglianza	NO
Alberature	SI

ACCESSO CON MEZZI DI TRASPORTO

	ubicazione stallo	Accessibile	Parz. A. (dim. stallo, segnaletica, ubicazione)	Non A. (assenza raccordi, pendenze)	ASSENTE
PARCHEGGIO		X			
FERMATA BUS					X

ACCESSIBILITA' INTERNO/ESTERNO

	DIS. MOTORIA	DIS. VISIVA	ATTRAV.
VIALE ESTERNO	PA/A	PA	A
VIALE INTERNO	PA	PA	

ATTREZZATURE

		Accessibile	Non accessibile	ASSENTE
GIOCHI non fruibili n.2			X	
ARREDI	CESTINI n.1		X	
	FONTANELLE n.1	X		
	PANCHINE n.3		X	

NOTE DI PROGETTO

- Parco giochi (area con pendenza).

LEGENDA: X accessibile/ a norma X parzialmente accessibile/ assenza orientamento X non accessibile/ accessibilità vincolata



Area giochi

Indirizzo: Via Stradelle, Santorso



INFORMAZIONI GENERALI

Grado di frequentazione	Basso
Recinzione area	NO
Lampioni - illuminazione	SI
Videosorveglianza	NO
Alberatura	SI

ACCESSO CON MEZZI DI TRASPORTO

	ubicazione stallo	Accessibile	Parz. A. (dim. stallo, segnaletica, ubicazione)	Non A. (assenza raccordi, pendenze)	ASSENTE
PARCHEGGIO					X
FERMATA BUS					X

ACCESSIBILITA' INTERNO/ESTERNO

	DIS. MOTORIA	DIS. VISIVA	ATTRAV.
VIALE ESTERNO	A / PA	PA	Assente
VIALE INTERNO	assente	NO	

ATTREZZATURE

		Accessibile	Non accessibile	ASSENTE
GIOCHI n. 3			X	
ARREDI	CESTINI n.1		X	
	FONTANELLE			X
	PANCHINE n.1		X	

LEGENDA: X accessibile/ a norma X parzialmente accessibile/ assenza orientamento X non accessibile/ accessibilità vincolata



Area verde attrezzata

Indirizzo: Via De Pieri, Santorso



INFORMAZIONI GENERALI

Grado di frequentazione	medio
Recinzione area	NO
Lampioni - illuminazione	SI
Videosorveglianza	NO
Alberature	NO

ACCESSO CON MEZZI DI TRASPORTO

	ubicazione stallo	Accessibile	Parz. A. (dim. stallo, segnaletica, ubicazione)	Non A. (assenza raccordi, pendenze)	ASSENTE
PARCHEGGIO					X
FERMATA BUS					X

ACCESSIBILITA' INTERNO/ESTERNO

	DIS. MOTORIA	DIS. VISIVA	ATTRAV.
VIALE ESTERNO (ciclabile)	PA	PA	Assente
VIALE INTERNO	assente	NO	

ATTREZZATURE

		Accessibile	Non accessibile	ASSENTE
GIOCHI				X
ARREDI	CESTINI n.2		X	
	FONTANELLE n.			X
	PANCHINE n.2		X	

LEGENDA: **X** accessibile/ a norma **X** parzialmente accessibile/ assenza orientamento **X** non accessibile/ accessibilità vincolata



Parco Villa Miani

Indirizzo: Via Lesina di Sopra, Santorso



INFORMAZIONI GENERALI

Grado di frequentazione	Basso-medio
Recinzione area	SI accesso principale
Lampioni - illuminazione	SI stradali
Videosorveglianza	
Alberature	SI

ACCESSO CON MEZZI DI TRASPORTO

	ubicazione stallo	Accessibile	Parz. A. (dim. stallo, segnaletica, ubicazione)	Non A. (assenza raccordi, pendenze)	ASSENTE
PARCHEGGIO			Villa PA/A		
FERMATA BUS					X

ACCESSIBILITA' INTERNO/ESTERNO

	DIS. MOTORIA	DIS. VISIVA	ATTRAV.
VIALE ESTERNO (villa Miani)	NA	NO	Assente
VIALE INTERNO	assente	NO	

ATTREZZATURE

	Accessibile	Non accessibile	ASSENTE
GIOCHI fruibili n.			X
ARREDI	CESTINI n.	X	
	FONTANELLE n.		X
	PANCHINE n.	X	
VILLA PT con rampa	X		

NOTE DI PROGETTO

- Bosco con alberatura fitta (area con pendenza e percorribilità limitata).

LEGENDA: X accessibile/ a norma X parzialmente accessibile/ assenza orientamento X non accessibile/ accessibilità vincolata



Area verde attrezzata

Indirizzo: Via Della Stamperia, Santorso



INFORMAZIONI GENERALI

Grado di frequentazione	medio
Recinzione area	NO – solo siepe
Lampioni - illuminazione	SI
Videosorveglianza	NO
Alberature	SI

ACCESSO CON MEZZI DI TRASPORTO

	ubicazione stallo	Accessibile	Parz. A. (dim. stallo, segnaletica, ubicazione)	Non A. (assenza raccordi, pendenze)	ASSENTE
PARCHEGGIO					X
FERMATA BUS					X

ACCESSIBILITA' INTERNO/ESTERNO

	DIS. MOTORIA	DIS. VISIVA	ATTRAV.
VIALE ESTERNO (con pendenza)	PA	PA	Assente
VIALE INTERNO	Assente		

ATTREZZATURE

		Accessibile	Non accessibile	ASSENTE
GIOCHI n.2			X	
ARREDI	CESTINI		X	
	FONTANELLA			X
	PANCHINE			X

LEGENDA: accessibile/ a norma parzialmente accessibile/ assenza orientamento non accessibile/ accessibilità vincolata